Docusign Envelope ID: 8D3B71E3-CFD5-838C-82A5-84C1A8960854

Ansicht Richtung Bottmingen Batteriestrasse

BUe 271 Lindenstrasse
1:50 Schnitt A-A

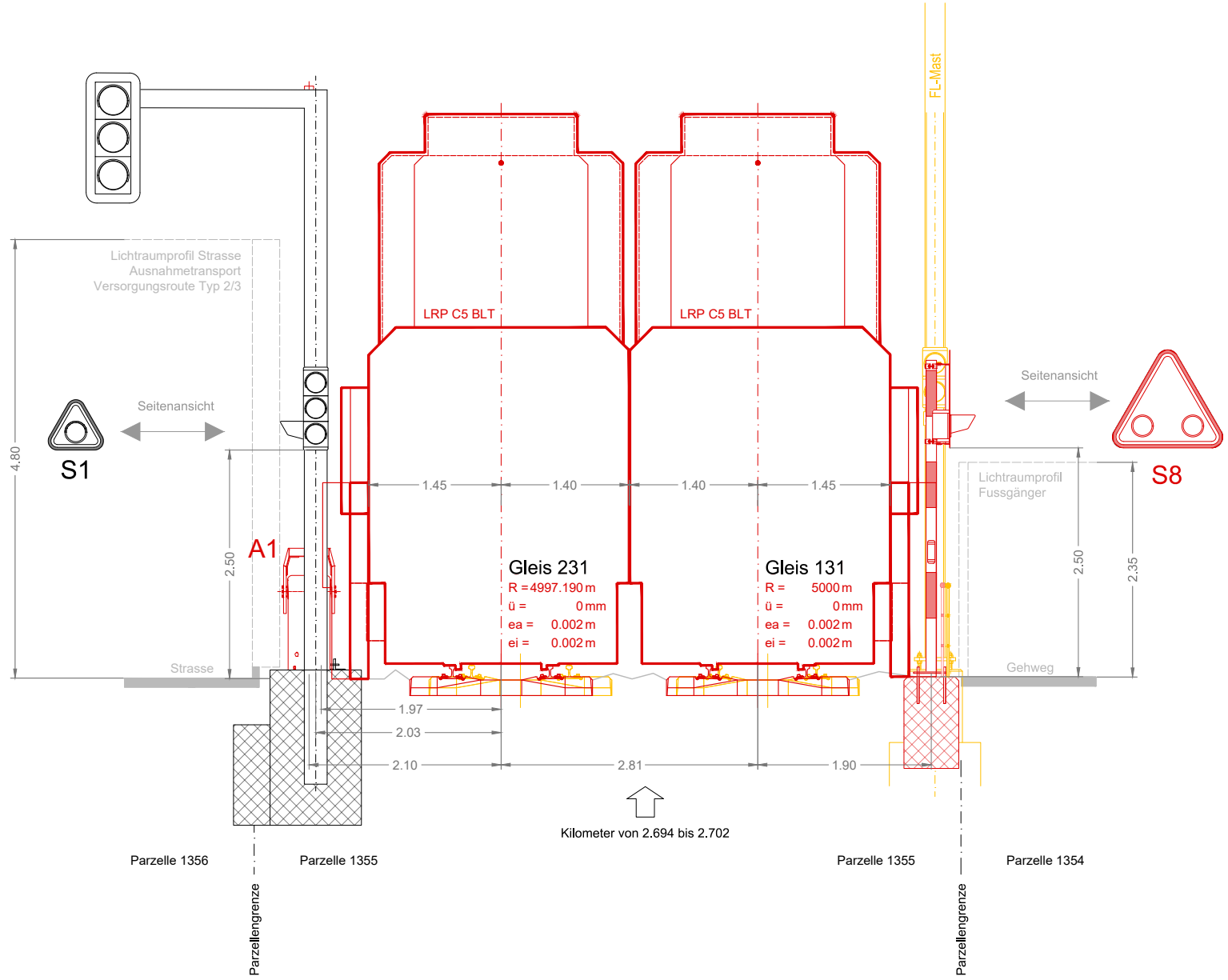
FL-Mast
Lichtraumprofil Strasse
Ausnahmetransport
Versorgungsroute Typ 2/3
LRP C5 BLT
LRP C5 BLT
Seitenansicht
Seitenansicht
S1
S8
A1
4.80
2.50
1.45
1.40
1.40
1.45
Lichtraumprofil
Fussgänger
2.50
2.35
Gleis 231
R = 4997.190 m
ü = 0 mm
ea = 0.002 m
ei = 0.002 m
Gleis 131
R = 5000 m
ü = 0 mm
ea = 0.002 m
ei = 0.002 m
Strasse
Gehweg
1.97
2.03
2.10
2.81
1.90
Kilometer von 2.694 bis 2.702
Parzelle 1356
Parzelle 1355
Parzelle 1355
Parzelle 1354
Parzellengrenze
Parzellengrenze

231
Binningen
131
13

Legende

▬ Bestehend
▬ Neu
▬ Abbruch

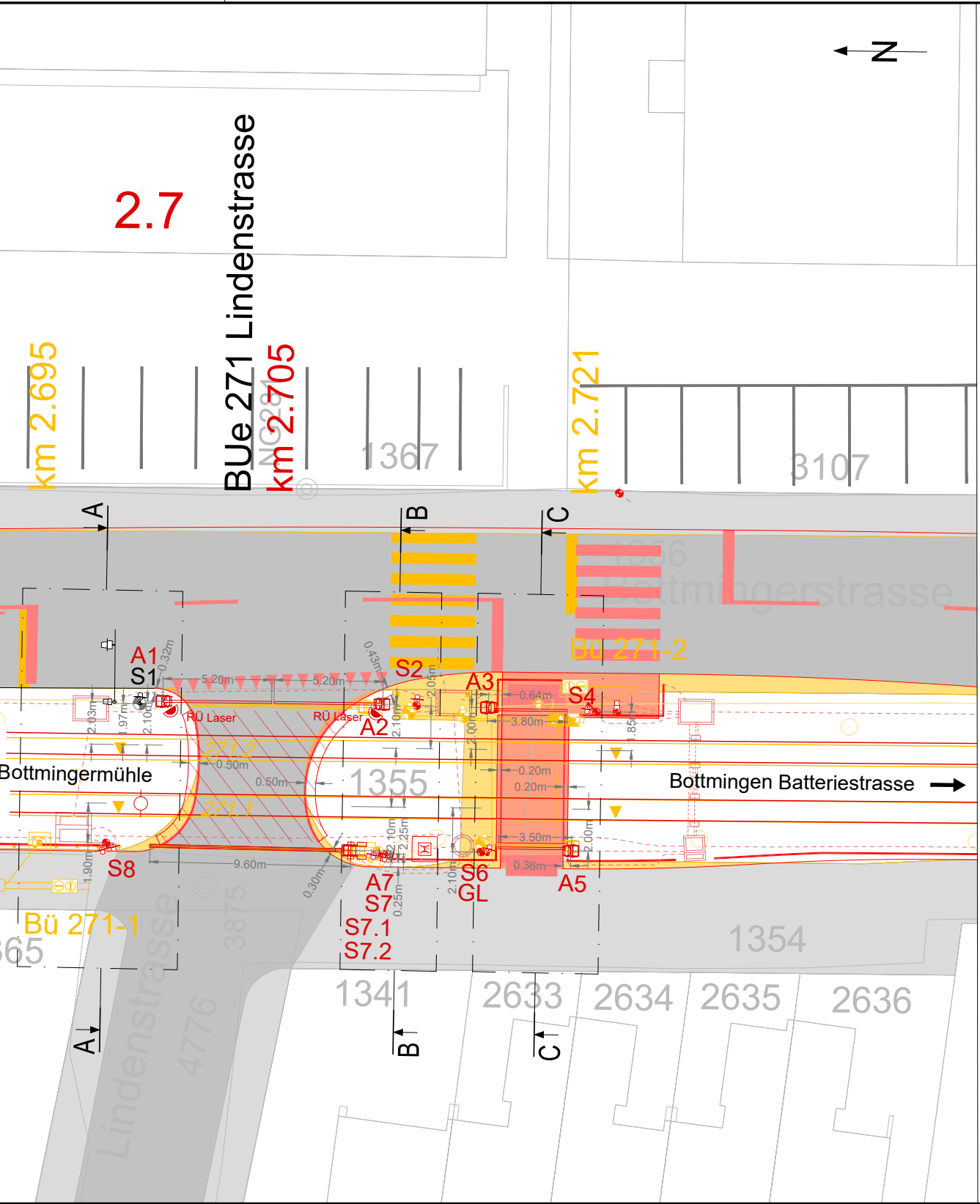
2.7
BUe 271 Lindenstrasse
km 2.695
km 2.705
km 2.721
1367
3107
A
B
C
1356
Bottmingerstrasse
Bü 271-2
Bü 271-1
A1
S1
S2
A2
A3
S4
A5
S6
GL
A7
S7
S7.1
S7.2
S8
RÜ Laser
RÜ Laser
5.20m
5.20m
0.43m
0.32m
2.03m
1.97m
2.10m
2.10m
2.05m
0.64m
3.80m
2.00m
1.85m
0.20m
0.20m
3.50m
2.00m
0.36m
0.50m
0.50m
9.60m
0.30m
2.10m
2.25m
0.25m
2.10m
1.90m
271.2
271.1
Bottmingermühle
1355
Bottmingen Batteriestrasse
1354
1341
2633
2634
2635
2636
3875
4776
Lindenstrasse
365

Ansicht

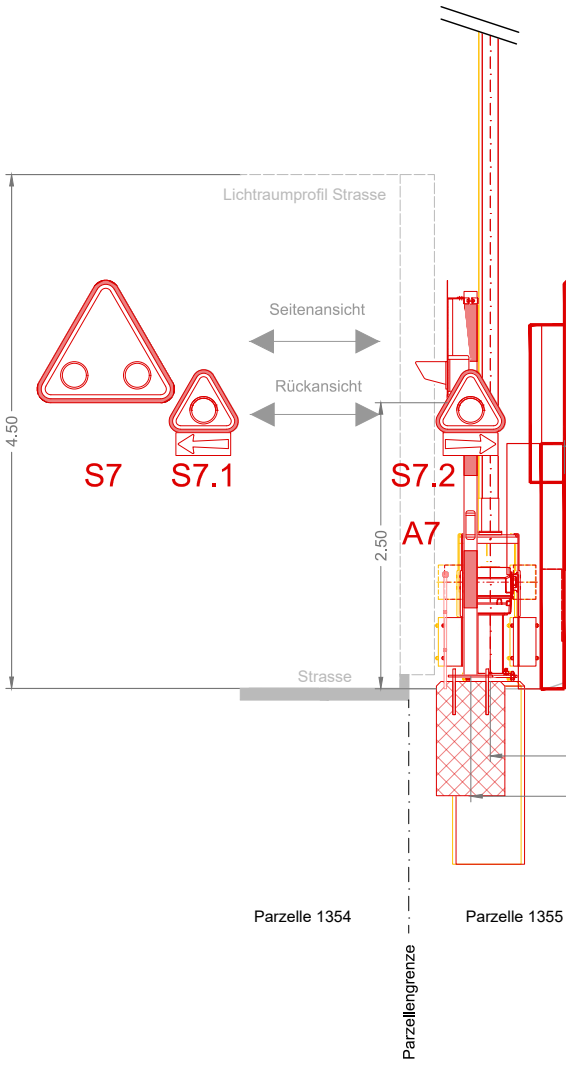
Lichtraumprofil Strasse
Seitenansicht
Rückansicht
4.50
2.50
S7
S7.1
S7.2
A7
Strasse
Parzelle 1354
Parzelle 1355
Parzellengrenze

Richtung Binningen Bottmingermühle

BUe 271 Lindenstrasse
1:50 Schnitt B-B

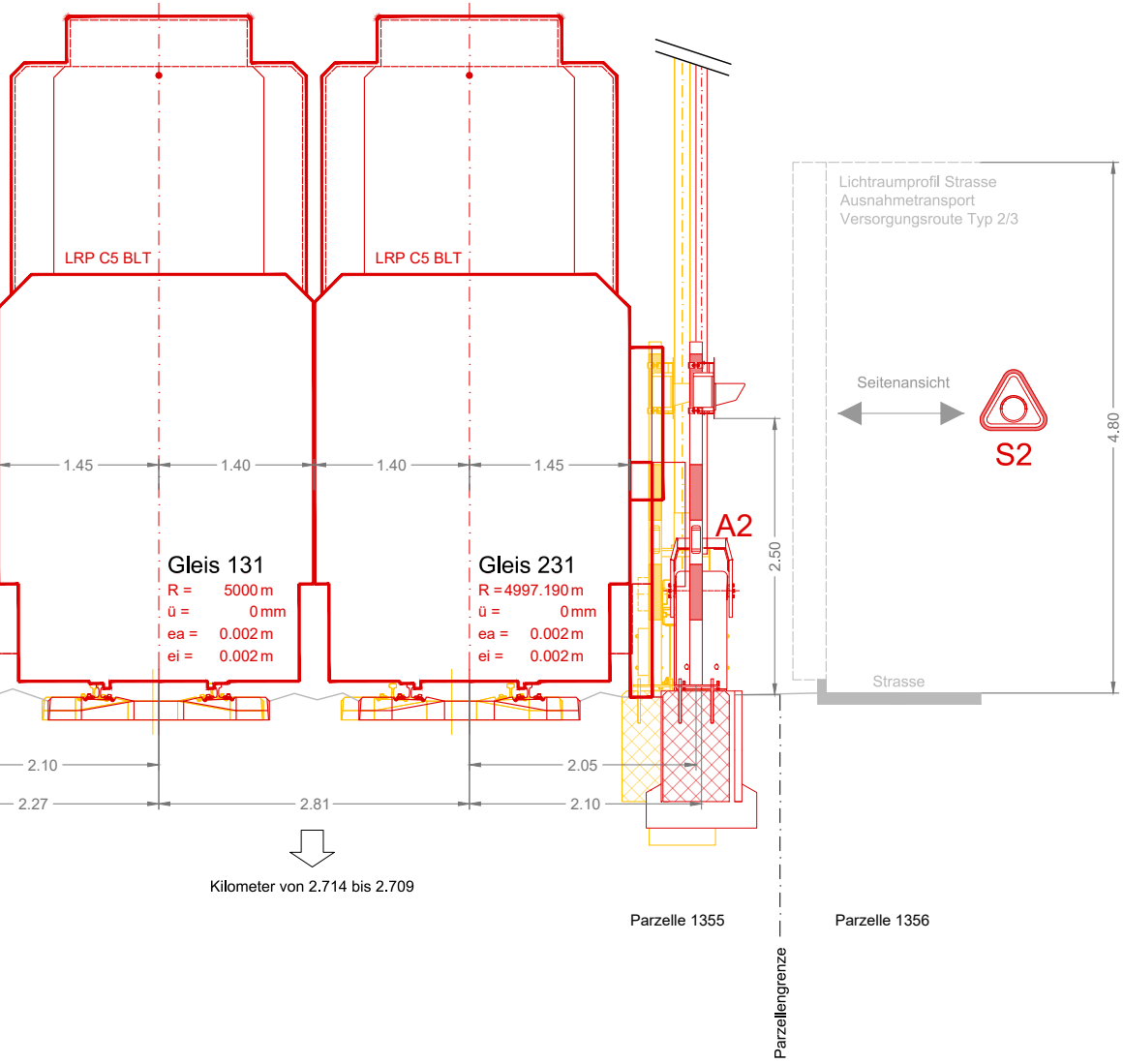

LRP C5 BLT
LRP C5 BLT
Lichtraumprofil Strasse
Ausnahmetransport
Versorgungsroute Typ 2/3
Seitenansicht
S2
A2
4.80
2.50
1.45
1.40
1.40
1.45
Gleis 131
R = 5000 m
ü = 0 mm
ea = 0.002 m
ei = 0.002 m
Gleis 231
R = 4997.190 m
ü = 0 mm
ea = 0.002 m
ei = 0.002 m
Strasse
2.10
2.27
2.81
2.05
2.10
Kilometer von 2.714 bis 2.709
Parzelle 1355
Parzelle 1356
Parzellengrenze

Ansicht Richtung Binning

LSA Lindenst
1:50 Schni

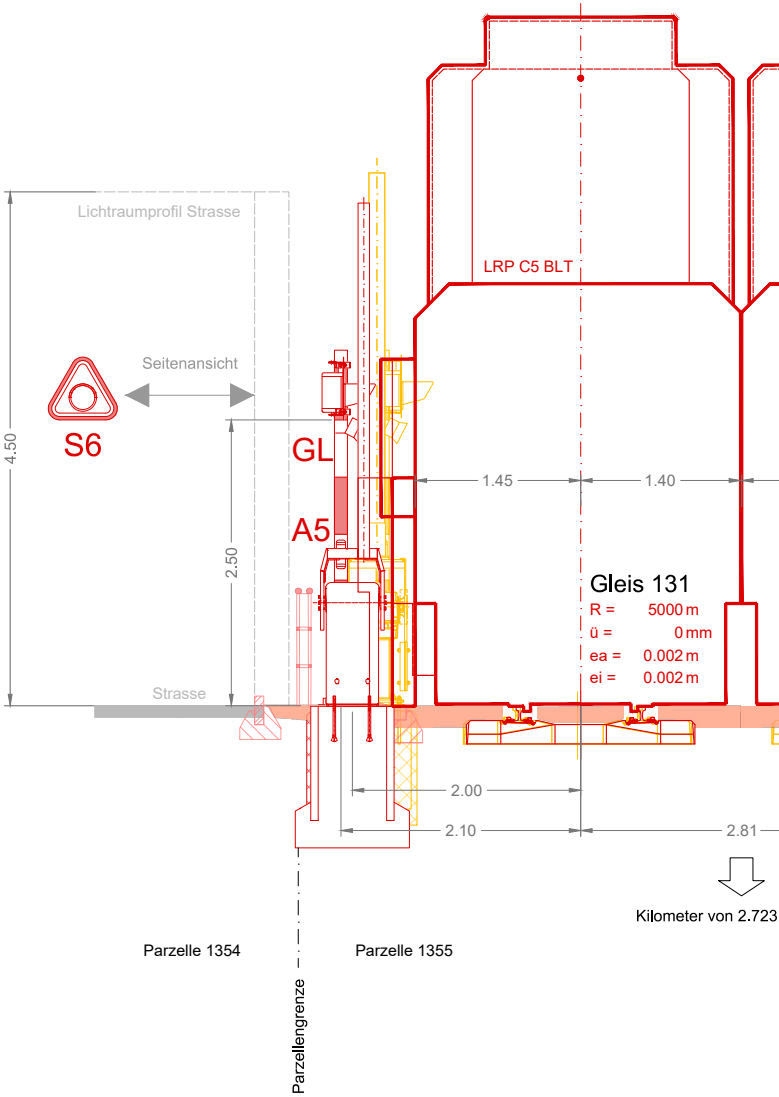

Lichtraumprofil Strasse
Seitenansicht
S6
GL
A5
4.50
2.50
LRP C5 BLT
1.45
1.40
Gleis 131
R = 5000 m
ü = 0 mm
ea = 0.002 m
ei = 0.002 m
Strasse
2.00
2.10
2.81
Kilometer von 2.723
Parzelle 1354
Parzelle 1355
Parzellengrenze

en Bottmingermühle

rasse FG
tt C-C

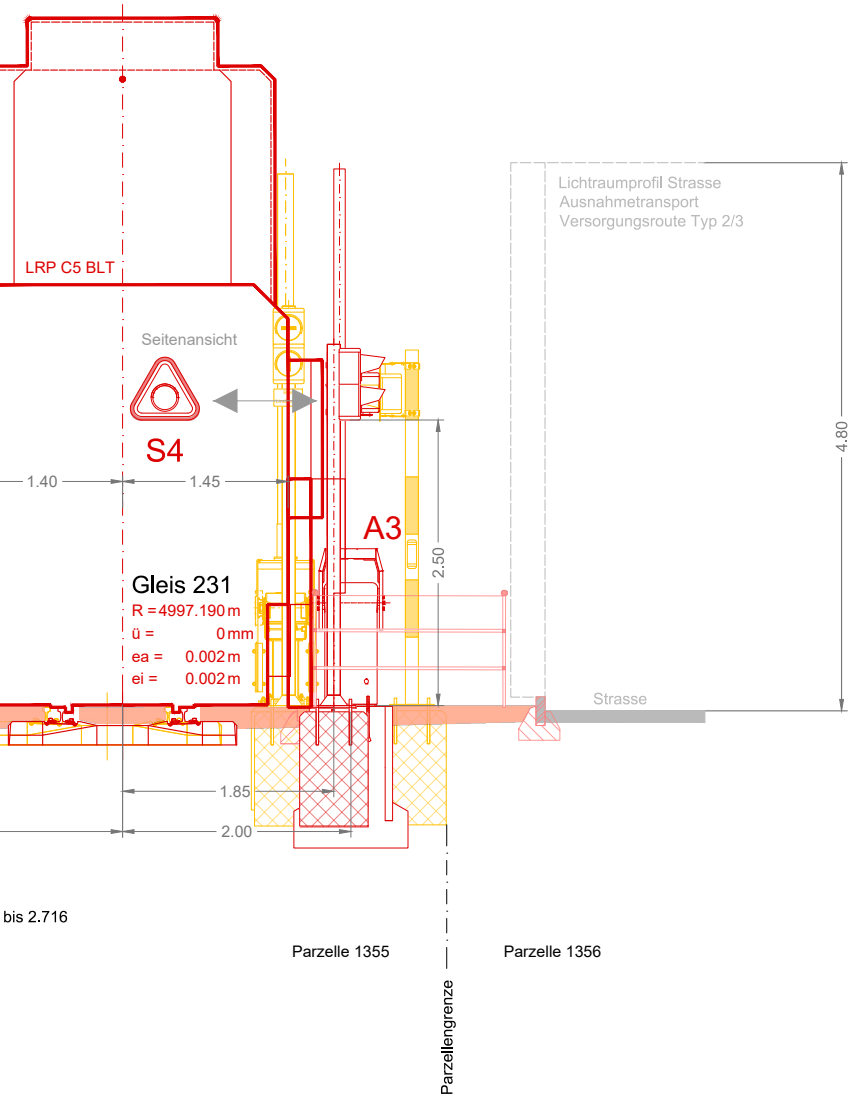

LRP C5 BLT
Seitenansicht
S4
Lichtraumprofil Strasse
Ausnahmetransport
Versorgungsroute Typ 2/3
4.80
1.40
1.45
A3
2.50
Gleis 231
R = 4997.190 m
ü = 0 mm
ea = 0.002 m
ei = 0.002 m
Strasse
1.85
2.00
bis 2.716
Parzelle 1355
Parzelle 1356
Parzellengrenze

GESAMTERNEUERUNG LEIMENTAL
LINIE 10/17: HEUWAAGE - ETTINGEN

Gemeinde Basel / Binningen / Bottmingen

15.05.06

Haltestellen Basel Zoo bis Binningen Dorenbach

Los 3 Abschnitt Basel Zoo bis Bottmingen Schloss

Bahn-km 0.561 - 3.474

PLANGENEHMIGUNGSVERFAHREN

BUe 271 Lindenstrasse
Detailplan mit Querprofil

Verantwortliche Eisenbahnunternehmung:
BLT Baselland Transport AG
DocuSigned by:
i.V. Patrick Zeller
12B2990D6C90422...
Reto Rotzler

DocuSigned by:
E932A2C7A837447...
Fabiano Rosa

Verantwortlicher Projektverfasser:
Signalplan AG
Signiert von:
Richard Meier
CB68D54DEDAD4BB...
Richard Meier

ÜBERSICHTSPLAN

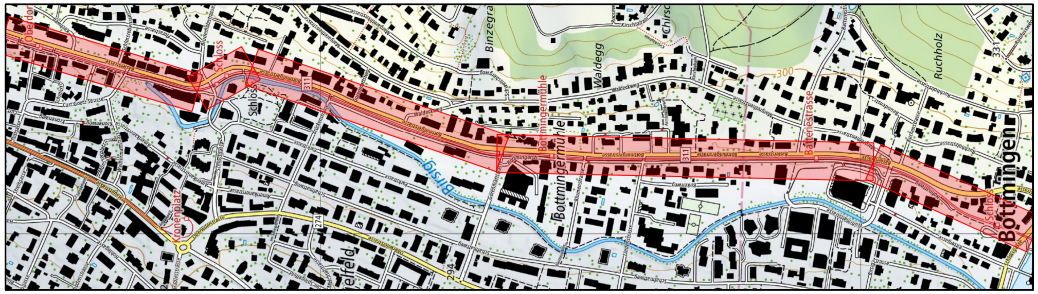

Binzegra
Waldegg
Ruchholz
Bottmingermühle
Birsig
Bottmingen

CAD-SYSTEM: MuM Bauplan 2022
Bezugsrahmen LV95

PLANFORMAT: 147 x 30
MASSSTAB: 1:200 / 1:50

PLANNUMMER PROJEKTVERFASSER
K2402213_104-06

PROJEKTVERFASSER
signalplan ag

Aarauerstrasse 11, 4600 Olten
062 293 51 31 / info@signalplan.ch

BAUHERRSCHAFT:

BLT Baselland Transport AG
Grenzweg 1
CH-4104 Oberwil
Tel. +41 61 406 11 11
Fax +41 61 406 11 22
www.blt.ch

INDEX	DATUM	GEZ.	KONTR.
-	06.08.2026	LEN	MEI
A			
B			
C			
D			

K2402213_100_V1.8.dwg