Docusign Envelope ID: 8D3B71E3-CFD5-838C-82A5-84C1A8960854

Ansicht Richtung Binningen Schloss

BUe 151 HST Binningen Oberdorf Stadt
1:50 Schnitt A-A

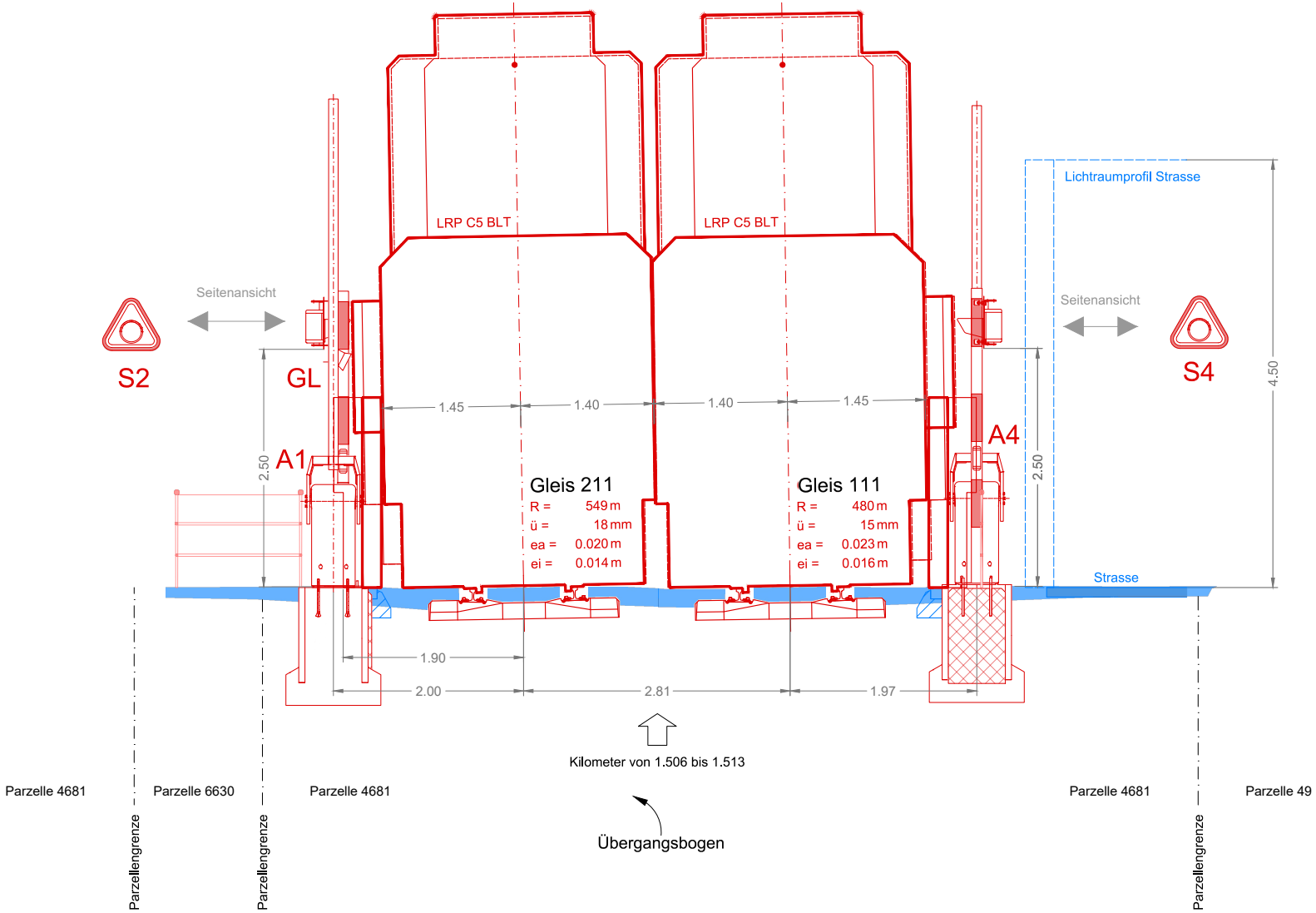
LRP C5 BLT
LRP C5 BLT
Lichtraumprofil Strasse
Seitenansicht
Seitenansicht
S2
GL
A1
A4
S4
4.50
2.50
2.50
1.45
1.40
1.40
1.45
Gleis 211
R = 549 m
ü = 18 mm
ea = 0.020 m
ei = 0.014 m
Gleis 111
R = 480 m
ü = 15 mm
ea = 0.023 m
ei = 0.016 m
Strasse
1.90
2.00
2.81
1.97
Kilometer von 1.506 bis 1.513
Übergangsbogen
Parzelle 4681
Parzelle 6630
Parzelle 4681
Parzelle 4681
Parzelle 49
Parzellengrenze
Parzellengrenze
Parzellengrenze

Legende

▬ Bestehend ▬ Drittprojekt Neu
▬ Neu ▬ Drittprojekt Abbruch
▬ Abbruch

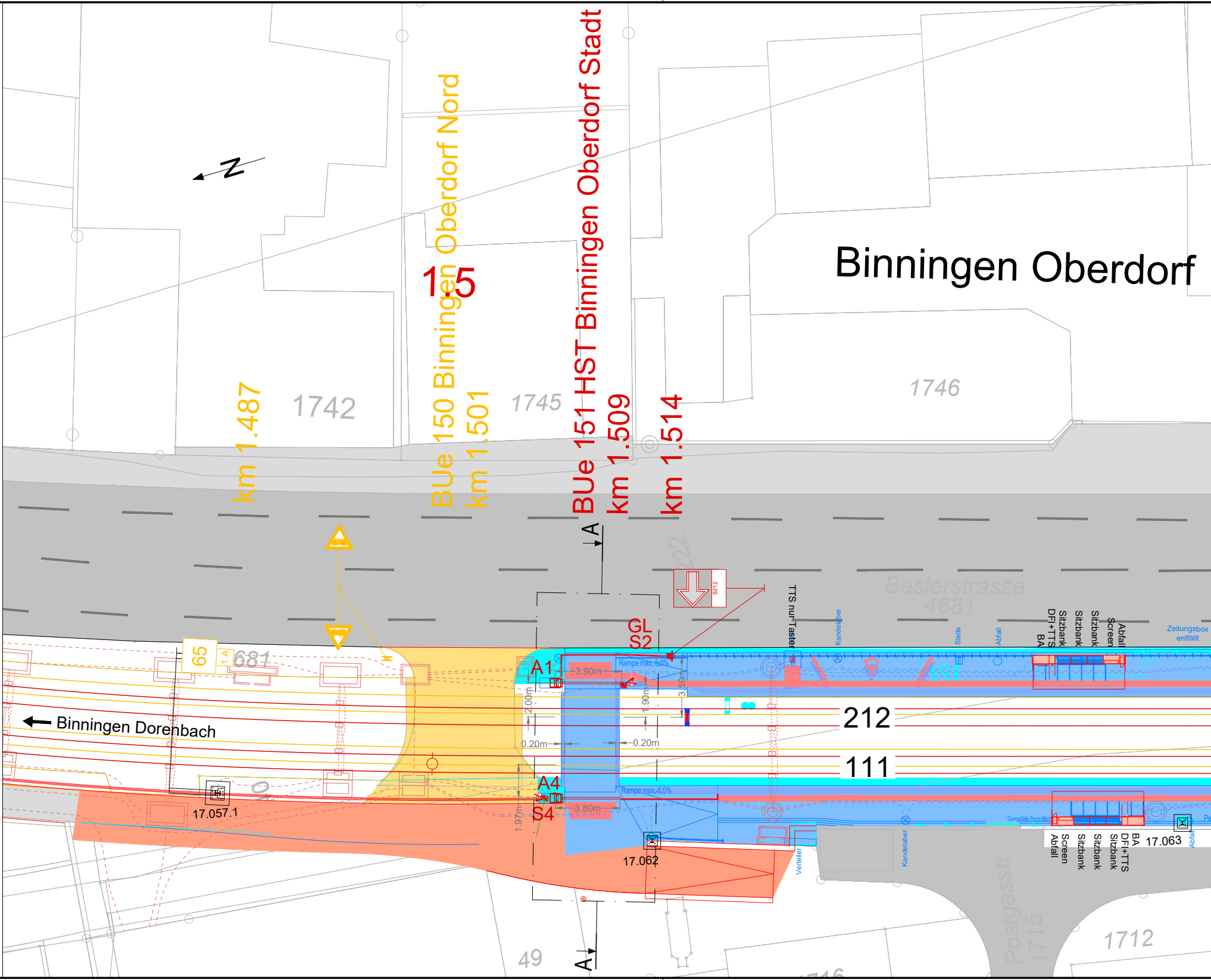
Binningen Oberdorf
N
1.5
km 1.487
BUe 150 Binningen Oberdorf Nord
km 1.501
BUe 151 HST Binningen Oberdorf Stadt
km 1.509
km 1.514
1742
1745
1746
Baslerstrasse
4681
GL
S2
S212
A1
A4
S4
3.90m
3.80m
2.00m
1.90m
1.97m
3.59m
0.20m
0.20m
Rampe max. 6.0%
Rampe max. 6.0%
212
111
← Binningen Dorenbach
65
681
17.057.1
17.062
17.063
TTS nur Taster
Kandelaber
Stele
Abfall
BA
DFI+TTS
Sitzbank
Sitzbank
Screen
Abfall
Zeitungsbox entfällt
Verteiler
Kandelaber
Abfall
Screen
Sitzbank
Sitzbank
DFI+TTS
BA
Postgasse
1715
1712
49
A
A

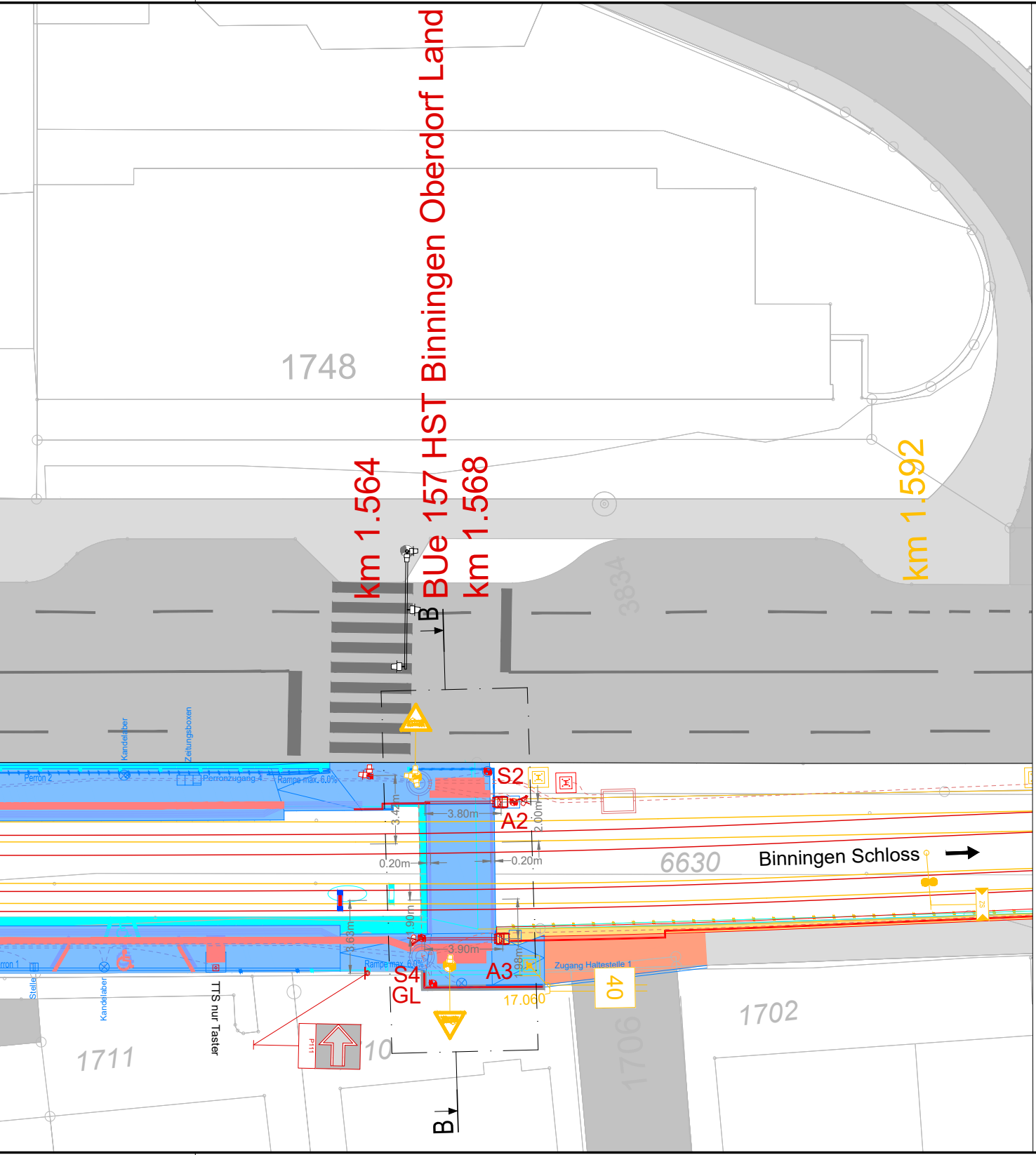
HST Binningen Oberdorf Land
km 1.564
BUe 157
km 1.568
km 1.592
1748
3834
6630
1711
1702
1706
10
B
B
Kandelaber
Zeitungsboxen
Perron 2
Perronzugang 4
Rampe max. 6.0%
S2
A2
3.80m
3.42m
2.00m
0.20m
0.20m
1.90m
3.63m
3.90m
1.98m
Rampe max. 6.0%
S4
GL
A3
17.060
Zugang Haltestelle 1
40
Binningen Schloss →
Perron 1
Stelle
Kandelaber
TTS nur Taster
P111


Lichtraumprofil Strasse
Ausnahmetransport
Versorgungsroute Typ 2/3
4.80
Strasse

Ansicht Richtung Binningen Schloss

BUe 157 HST Binningen Oberdorf Land
1:50 Schnitt B-B

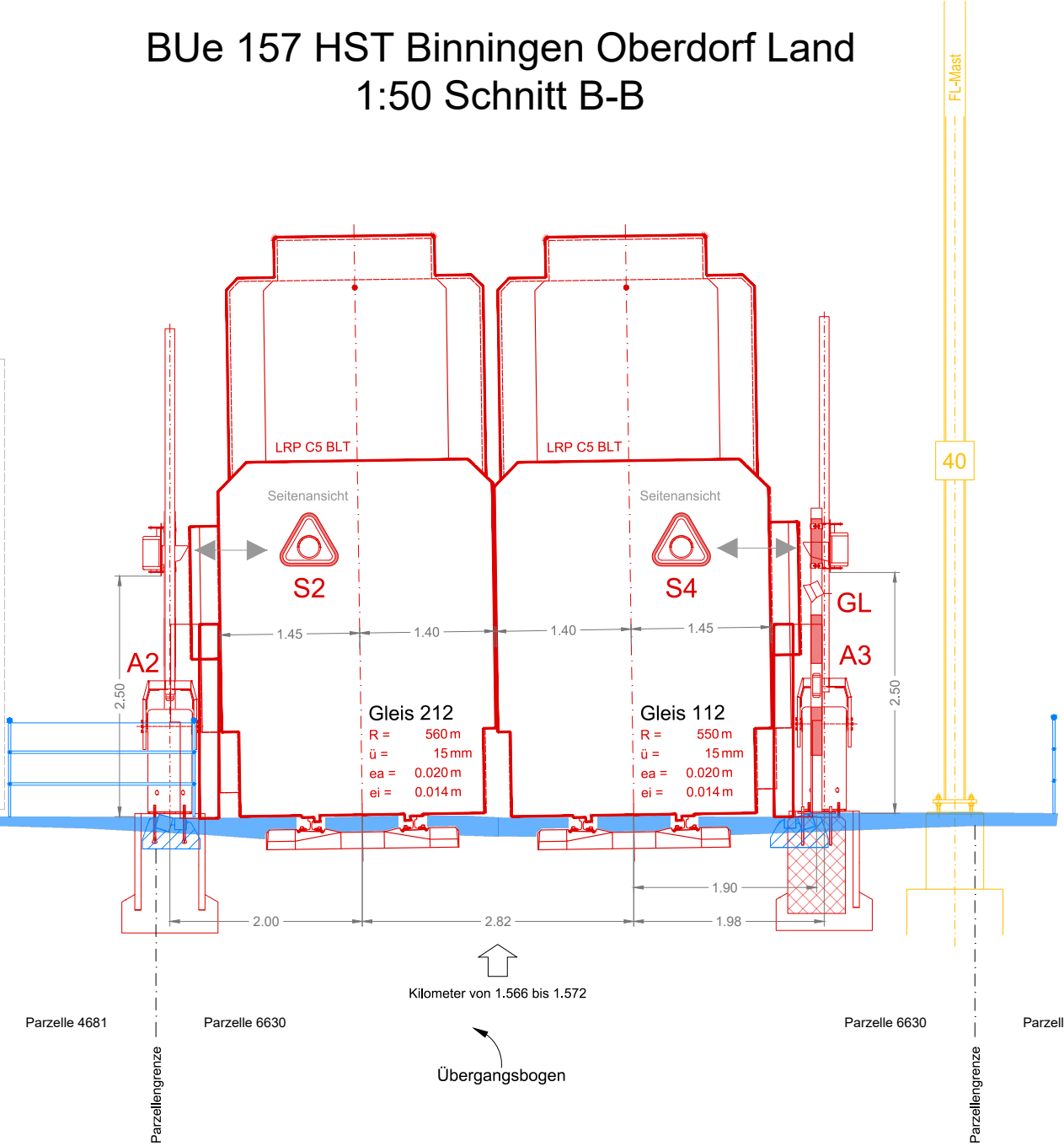
FL-Mast
40
LRP C5 BLT
LRP C5 BLT
Seitenansicht
Seitenansicht
S2
S4
GL
A2
A3
2.50
2.50
1.45
1.40
1.40
1.45
Gleis 212
R = 560 m
ü = 15 mm
ea = 0.020 m
ei = 0.014 m
Gleis 112
R = 550 m
ü = 15 mm
ea = 0.020 m
ei = 0.014 m
1.90
2.00
2.82
1.98
Kilometer von 1.566 bis 1.572
Parzelle 4681
Parzelle 6630
Parzelle 6630
Parzelle 1710
Übergangsbogen
Parzellengrenze
Parzellengrenze

i.V

GESAMTERNEUERUNG LEIMENTAL
LINIE 10/17: HEUWAAGE - ETTINGEN

Gemeinde	Basel / Binningen / Bottmingen	15.05.02
Haltestellen	Basel Zoo bis Binningen Dorenbach	
Los 3	Abschnitt Basel Zoo bis Bottmingen Schloss	
Bahn-km	0.561 - 3.474	

PLANGENEHMIGUNGSVERFAHREN

Haltestelle Binningen Oberdorf
Detailplan mit Querprofil

Verantwortliche Eisenbahnunternehmung:
BLT Baselland Transport AG

DocuSigned by:
Patrick Zeller
12B2990D6C90422...
Reto Rotzler

DocuSigned by:
E932A2C7A837447...
Fabiano Rosa

Verantwortlicher Projektverfasser:
Signalplan AG

Signiert von:
Richard Meier
CB68D54DEDAD4BB...
Richard Meier

ÜBERSICHTSPLAN

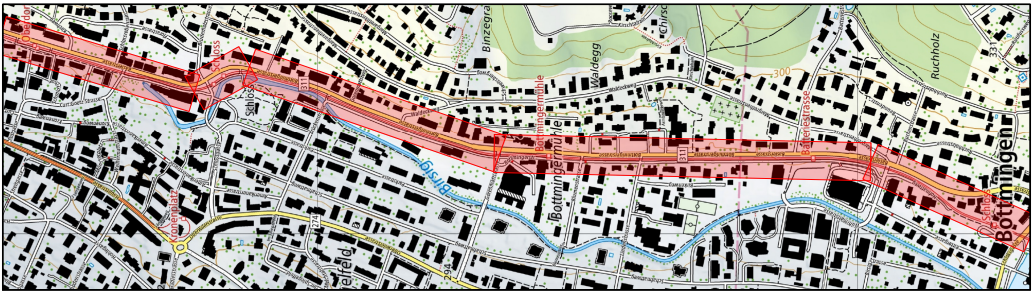
Oberdorf
Schloss
Schloss
311
Binzegra
Chirsc
Waldegg
Bottmingermühle
Bottmingermühle
300
Ruchholz
331
Batteriestrasse
311
Birsig
Kronenplatz
274
294
Schloss
Bottmingen

CAD-SYSTEM: MuM Bauplan 2022	Bezugsrahmen LV95	BAUHERRSCHAFT:	
PLANFORMAT: 168 x 30	MASSSTAB: 1:200 / 1:50	BLT Baselland Transport AG Grenzweg 1 CH-4104 Oberwil Tel. +41 61 406 11 11 Fax +41 61 406 11 22 www.blt.ch	
PLANNUMMER PROJEKTVERFASSER K2402213_104-02			

PROJEKTVERFASSER

signalplan ag

Aarauerstrasse 11, 4600 Olten
062 293 51 31 / info@signalplan.ch

INDEX	DATUM	GEZ.	KONTR.
-	13.07.2026	LEN	MEI
A			
B			
C			
D			

K2402213_100_V1.8.dwg