Docusign Envelope ID: 8D3B71E3-CFD5-838C-82A5-84C1A8960854

Ansicht Richtung Basel Zoo

LSA 114 HST Dorenbach Stadt
1:50 Schnitt A-A

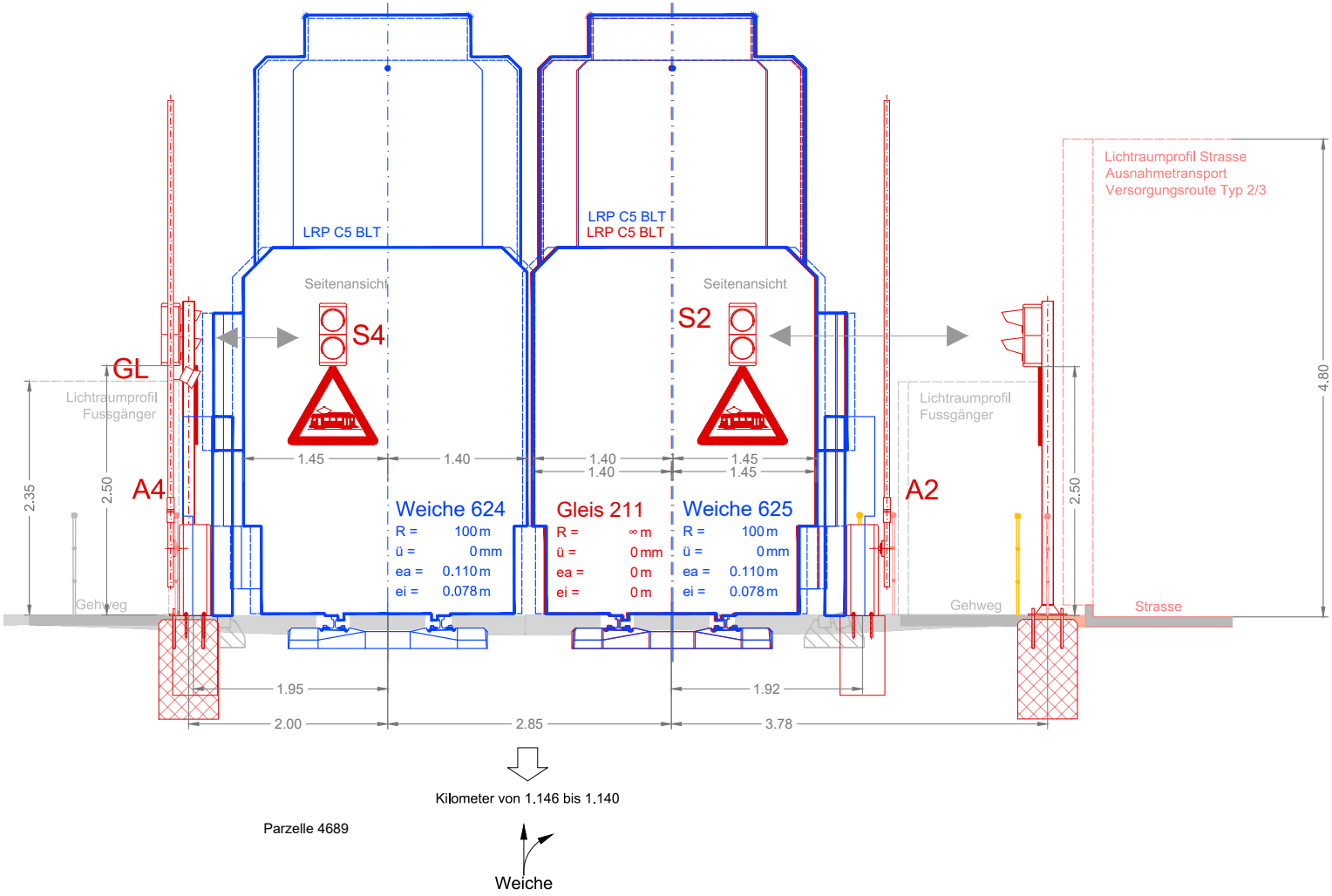
LRP C5 BLT
LRP C5 BLT
LRP C5 BLT
Lichtraumprofil Strasse
Ausnahmetransport
Versorgungsroute Typ 2/3
Seitenansicht
Seitenansicht
S4
S2
GL
Lichtraumprofil
Fussgänger
Lichtraumprofil
Fussgänger
A4
A2
2.35
2.50
2.50
4.80
1.45
1.40
1.40
1.40
1.45
1.45
Weiche 624
R = 100 m
ü = 0 mm
ea = 0.110 m
ei = 0.078 m
Gleis 211
R = ∞ m
ü = 0 mm
ea = 0 m
ei = 0 m
Weiche 625
R = 100 m
ü = 0 mm
ea = 0.110 m
ei = 0.078 m
Gehweg
Gehweg
Strasse
1.95
1.92
2.00
2.85
3.78
Kilometer von 1.146 bis 1.140
Parzelle 4689
Weiche

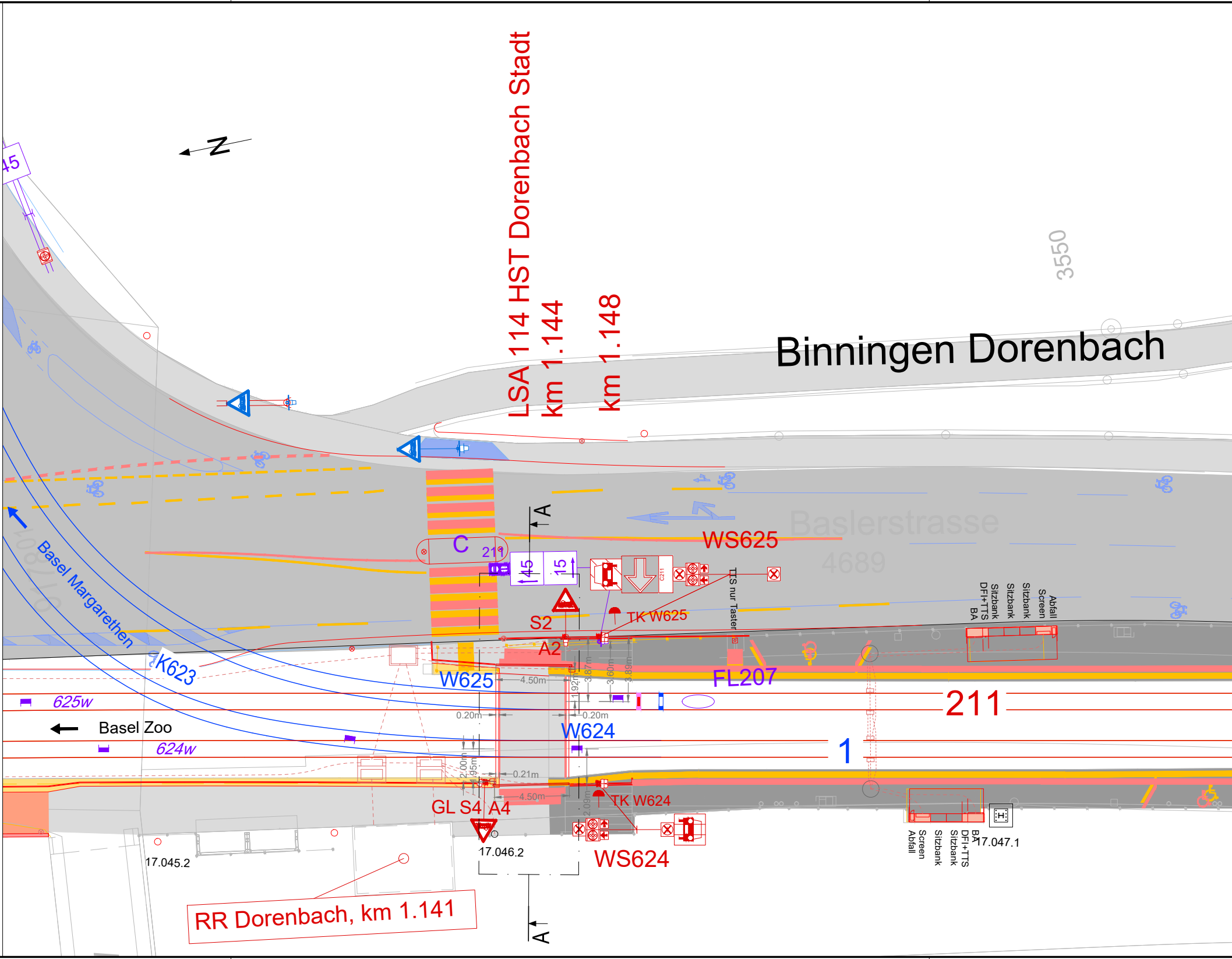
N
45
LSA 114 HST Dorenbach Stadt
km 1.144
km 1.148
Binningen Dorenbach
3550
Baslerstrasse
4689
WS625
C
211
45
15
C211
TTS nur Taster
TK W625
S2
A2
A
Basel Margarethen
K623
W625
4.50m
0.20m
1.92m
3.87m
3.60m
3.89m
FL207
211
625w
Basel Zoo
624w
W624
1
0.21m
2.00m
1.95m
2.00m
4.50m
GL S4 A4
TK W624
WS624
17.045.2
17.046.2
17.047.1
RR Dorenbach, km 1.141
BA
DFI+TTS
Sitzbank
Sitzbank
Screen
Abfall
BA
DFI+TTS
Sitzbank
Sitzbank
Screen
Abfall

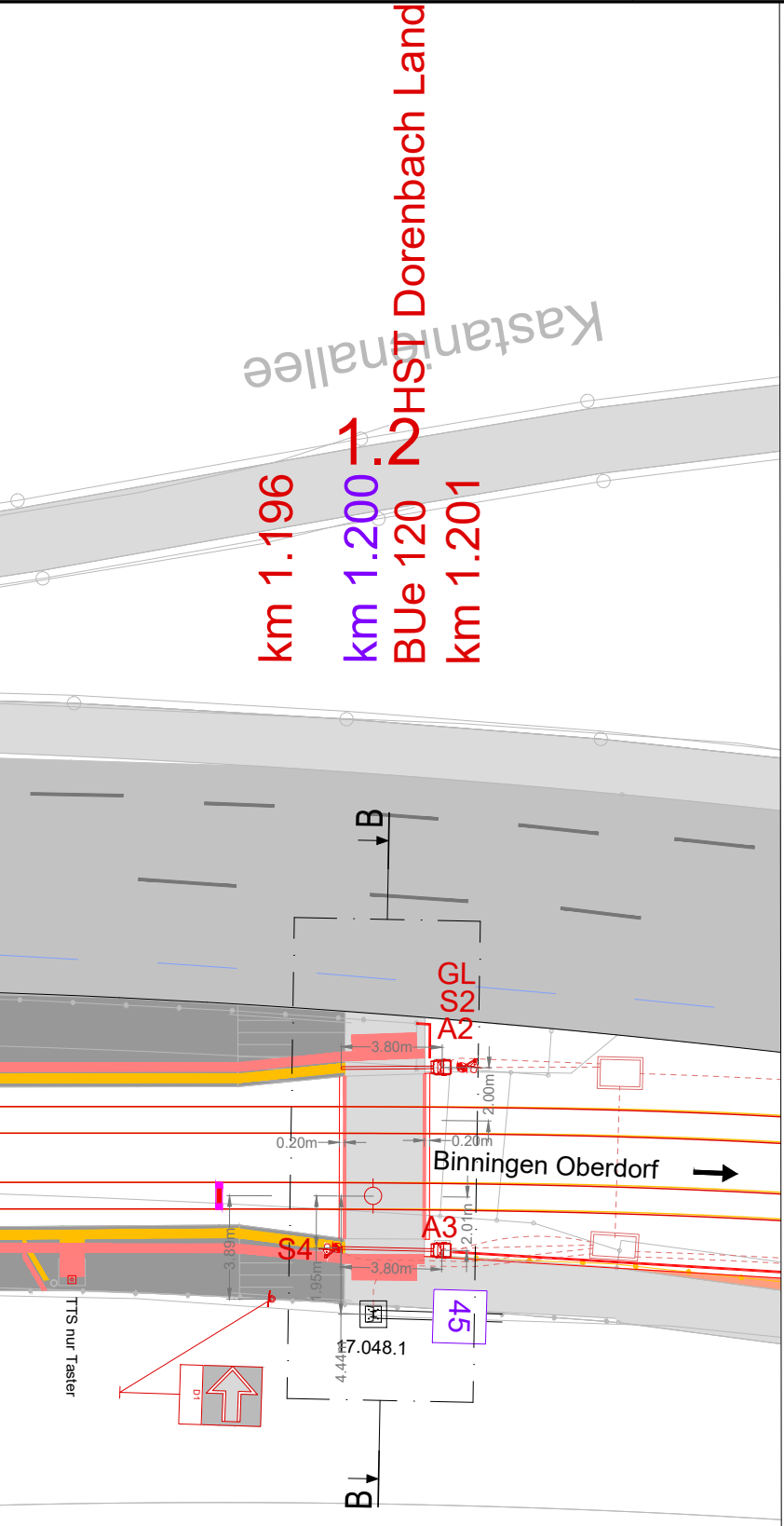
Kastanienallee
km 1.196
km 1.200
BUe 120 HST Dorenbach Land
km 1.201
1.2
B
GL
S2
A2
3.80m
2.00m
0.20m
0.20m
Binningen Oberdorf
A3
S4
3.89m
1.95m
2.01m
3.80m
45
17.048.1
4.44
TTS nur Taster
D1
B

Ansicht Richtung

BUe 120 HST
1:50 S

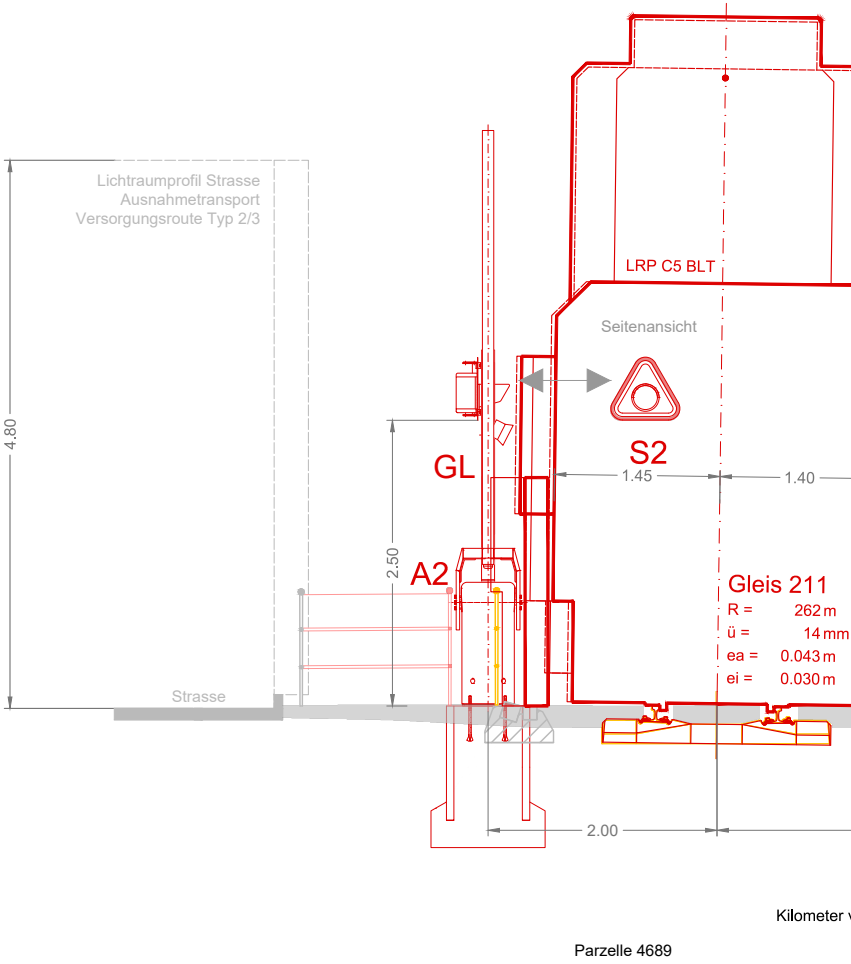
Lichtraumprofil Strasse
Ausnahmetransport
Versorgungsroute Typ 2/3
4.80
Strasse
GL
A2
2.50
LRP C5 BLT
Seitenansicht
S2
1.45
1.40
Gleis 211
R = 262 m
ü = 14 mm
ea = 0.043 m
ei = 0.030 m
2.00
Kilometer v
Parzelle 4689

Binningen Oberdorf

Dorenbach Land

chnitt B-B

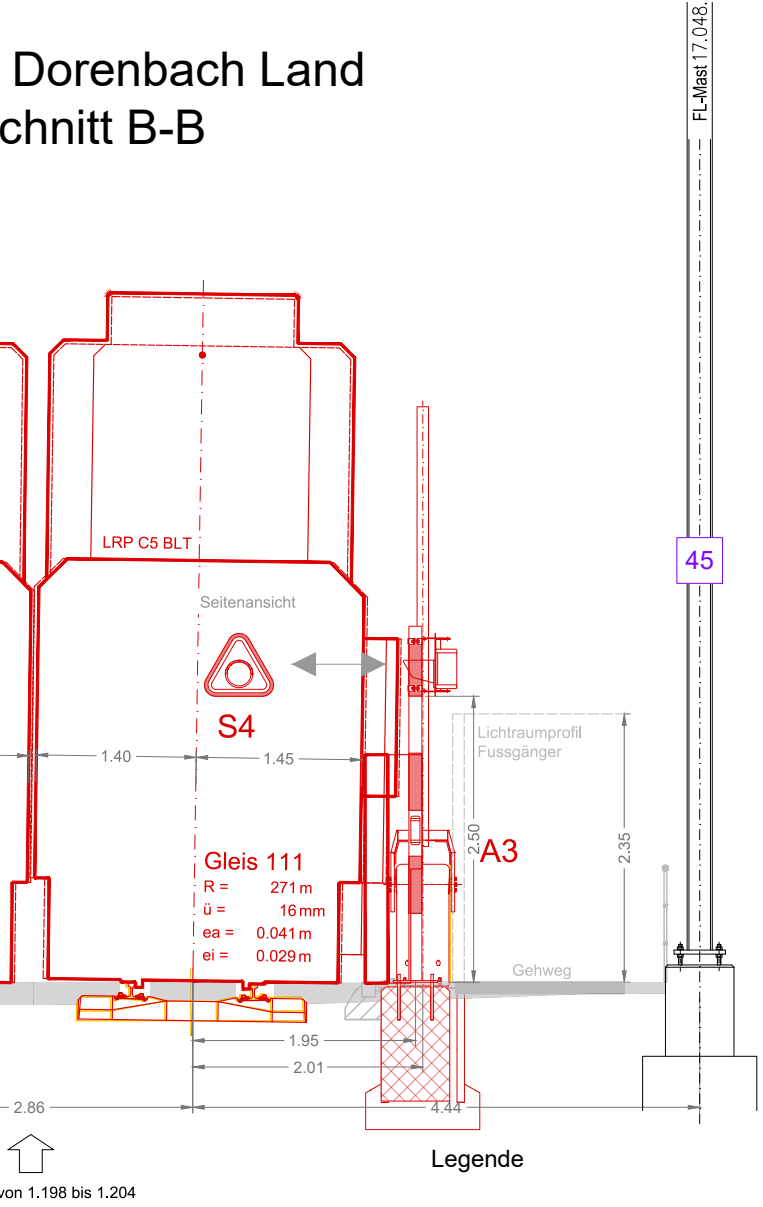
FL-Mast 17.048.1
45
LRP C5 BLT
Seitenansicht
S4
1.40
1.45
Lichtraumprofil
Fussgänger
2.50
A3
2.35
Gleis 111
R = 271 m
ü = 16 mm
ea = 0.041 m
ei = 0.029 m
Gehweg
1.95
2.01
2.86
4.44
von 1.198 bis 1.204

Legende

- ▬ Bestehend
- 🟥 Neu
- 🟨 Abbruch
- 🟦 Drittprojekt Neu
- ▬ Drittprojekt Abbruch
- 🟪 Bewilligtes Drittprojekt, das nicht realisiert wird
- ▬ Bewilligtes Drittprojekt - Abbruch

Die Elemente der Sicherungsanlage werden durch nicht-massstäbliche Symbole repräsentiert. Die Position der einzelnen Elemente ist nur bezüglich der kilometrischen Lage entlang der Gleisachse definiert. Der Abstand zur Gleisachse ist nicht vermasst und kann nicht aus diesem Plan abgeleitet werden.

GESAMTERNEUERUNG LEIMENTAL
LINIE 10/17: HEUWAAGE - ETTINGEN

15.05.01

Gemeinde	Basel / Binningen / Bottmingen
Haltestellen	Basel Zoo bis Binningen Dorenbach
Los 3	Abschnitt Basel Zoo bis Bottmingen Schloss
Bahn-km	0.561 - 3.474

PLANGENEHMIGUNGSVERFAHREN

Haltestelle Binningen Dorenbach
Detailplan mit Querprofil

Verantwortliche Eisenbahnunternehmung:
BLT Baselland Transport AG

i.V DocuSigned by: Patrick Zeller
12B2990D6C90422...
Reto Rötzer

DocuSigned by:
E932A2C7A837447...
Fabiano Rosa

Verantwortlicher Projektverfasser:
Signalplan AG
Signiert von: Richard Meier
CB68D54DEDAD4BB...
Richard Meier

ÜBERSICHTSPLAN

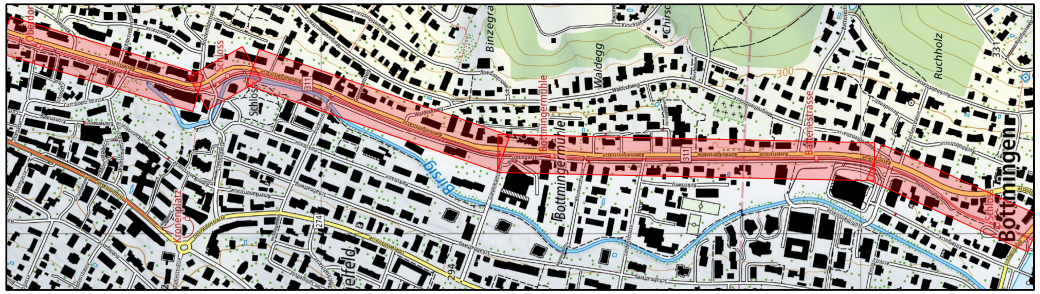
Binzegraben
Waldegg
Chirsc
Ruchholz
Bottmingen
Birsig
Bottmingermühle
Schloss
294

CAD-SYSTEM: MuM Bauplan 2022 Bezugsrahmen LV95

PLANFORMAT: 147 x 30

MASSSTAB: 1:200 / 1:50

PLANNUMMER PROJEKTVERFASSER

K2402213_104-01

BAUHERRSCHAFT:

BLT Baselland Transport AG
Grenzweg 1
CH-4104 Oberwil
Tel. +41 61 406 11 11
Fax +41 61 406 11 22
www.blt.ch

PROJEKTVERFASSER

signalplan ag

Aarauerstrasse 11, 4600 Olten
062 293 51 31 / info@signalplan.ch

INDEX	DATUM	GEZ.	KONTR.
-	30.07.2026	LEN	MEI
A			
B			
C			
D			

K2402213_100_V1.8.dwg