Docusign Envelope ID: 8D3B71E3-CFD5-838C-82A5-84C1A8960854

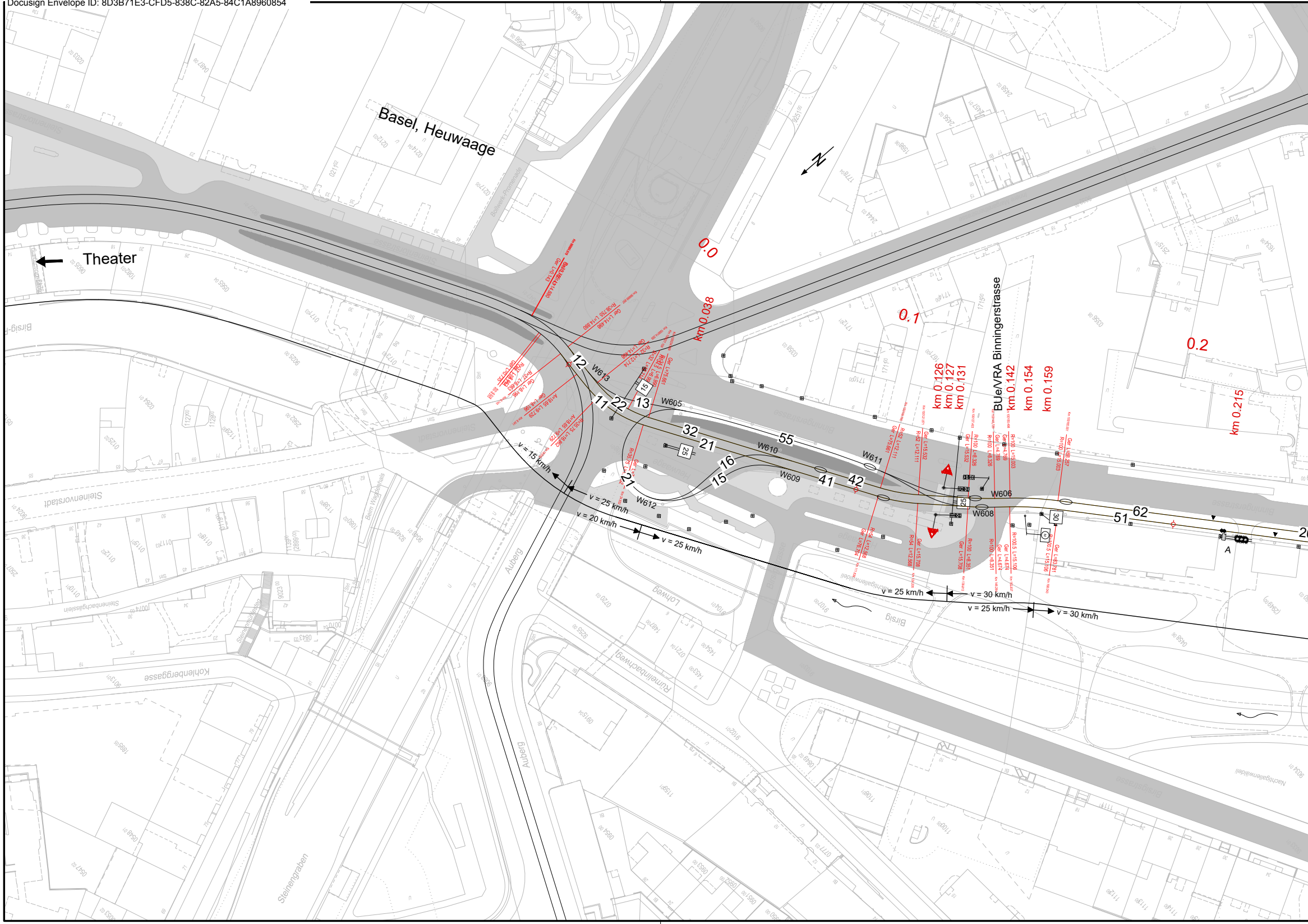

Basel, Heuwaage
Theater
N
0.0
0.1
0.2
km 0.038
km 0.126
km 0.127
km 0.131
BUe/VRA Binningerstrasse
km 0.142
km 0.154
km 0.159
km 0.215
12
W613
11
22
13
15
W605
32
21
55
W610
W611
25
16
15
27
41
42
W609
W612
W606
W608
25
30
51
62
A
v = 15 km/h
v = 25 km/h
v = 20 km/h
v = 25 km/h
v = 25 km/h
v = 30 km/h
v = 25 km/h
v = 30 km/h
Steinenvorstadt
Binningerstrasse
Birsig
Auberg
Kohlenberggasse
Lohweg
Rümelinbachweg
Steinengraben
Beim Wasserhals
Nachtigallenwäldeli
Steinenbachgässlein
Bollwerk-Promenade

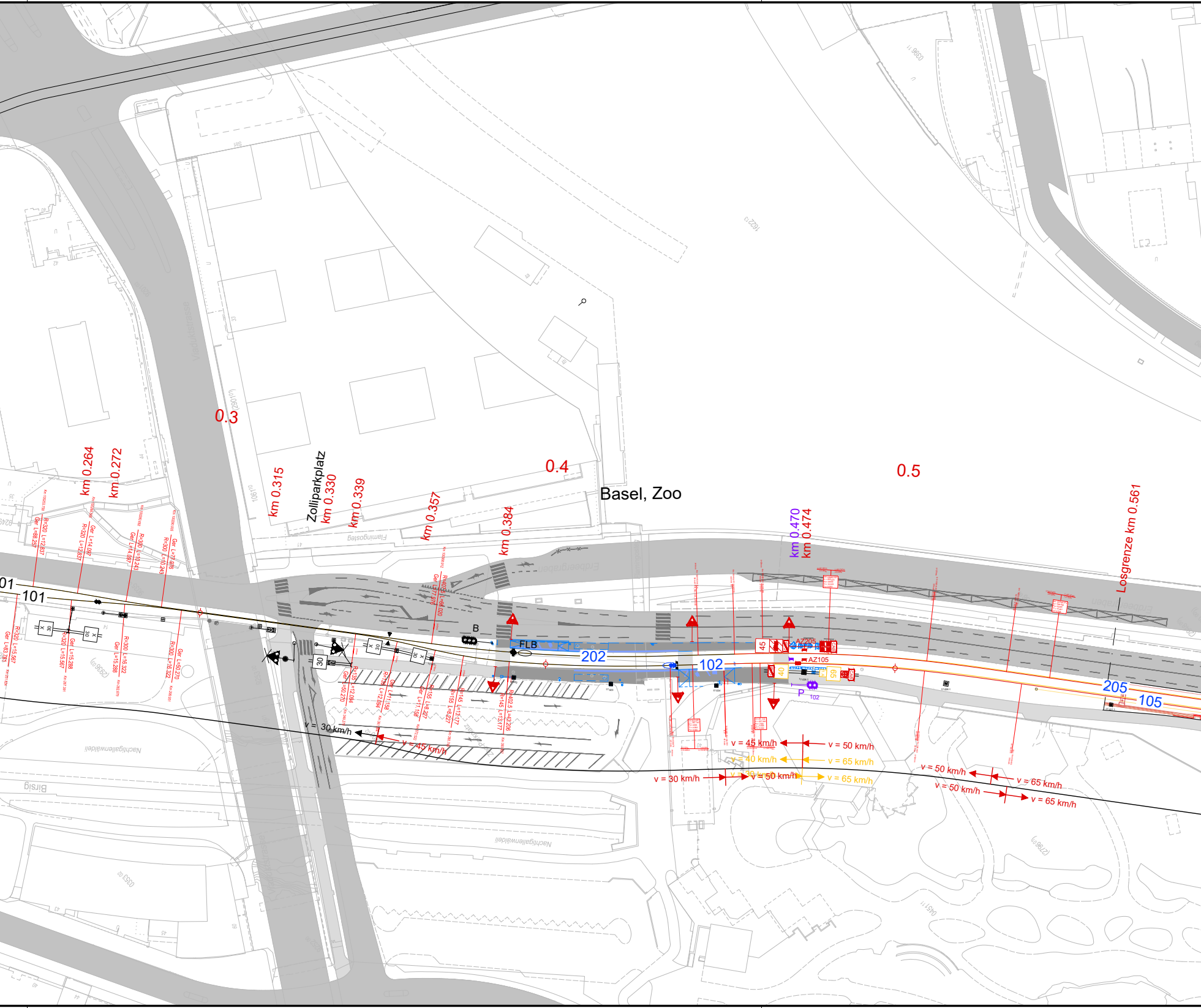
0.3
0.4
0.5
km 0.264
km 0.272
km 0.315
Zolliparkplatz
km 0.330
km 0.339
km 0.357
km 0.384
Basel, Zoo
km 0.470
km 0.474
Losgrenze km 0.561
Flamingosteg
01
101
B
FLB
202
102
205
105
45
40
65
AZ205
AZ105
P
102
30
v = 30 km/h
v = 45 km/h
v = 45 km/h
v = 50 km/h
v = 40 km/h
v = 65 km/h
v = 30 km/h
v = 30 km/h
v = 50 km/h
v = 65 km/h
v = 50 km/h
v = 65 km/h
v = 50 km/h
v = 65 km/h
Nachtigallenwäldeli
Nachtigallenwäldeli
Birsig

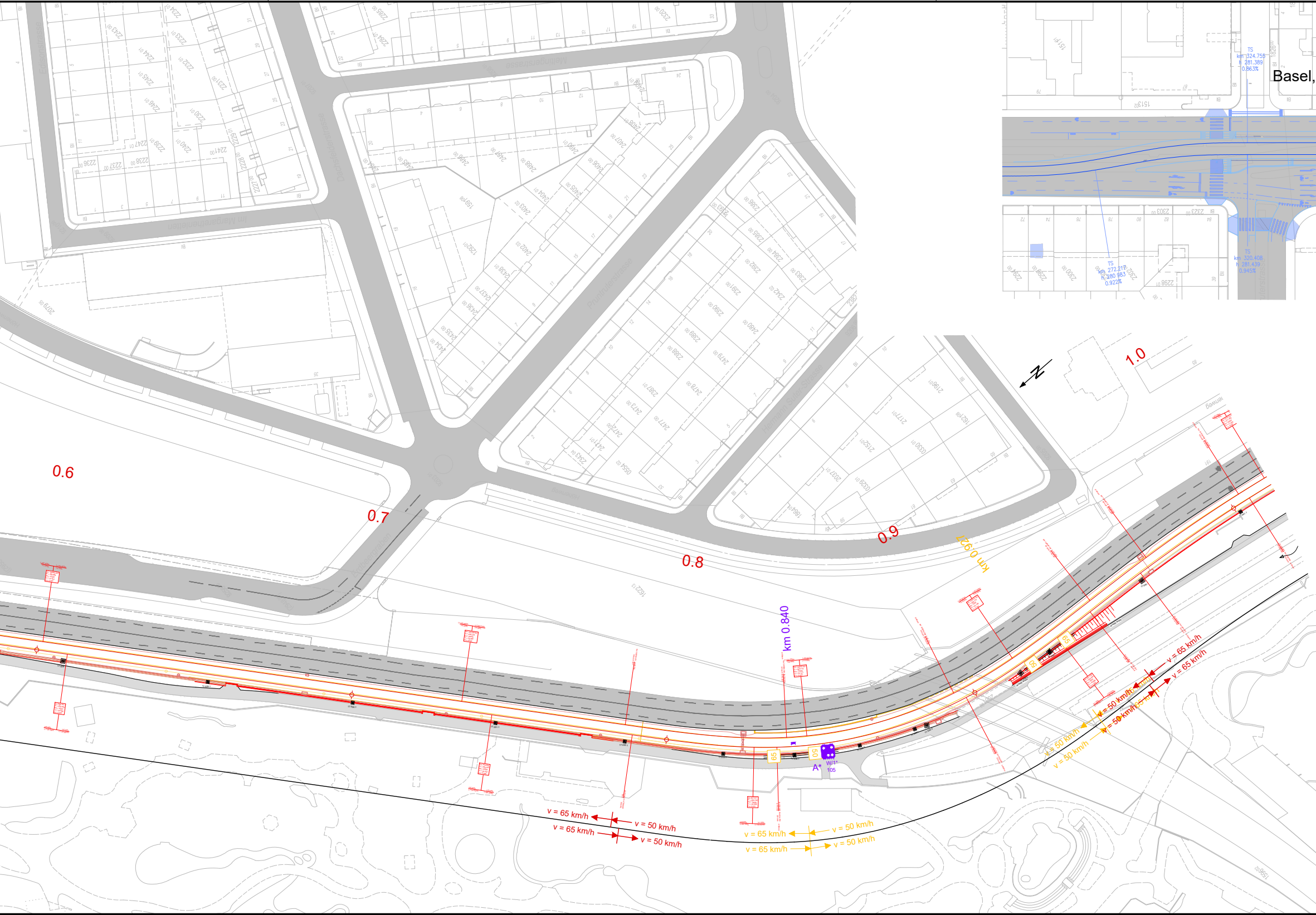
Basel,
TS
km 324.755
h 281.389
0.863%
TS
km 272.217
h 280.983
0.922%
TS
km 320.408
h 281.439
0.945%
0.6
0.7
0.8
0.9
1.0
km 0.921
km 0.840
65
50
A*
W/1*
105
v = 65 km/h
v = 50 km/h
v = 65 km/h
v = 50 km/h
v = 65 km/h
v = 50 km/h
v = 65 km/h
v = 50 km/h
v = 65 km/h
v = 65 km/h
v = 50 km/h
v = 50 km/h
v = 50 km/h
v = 50 km/h

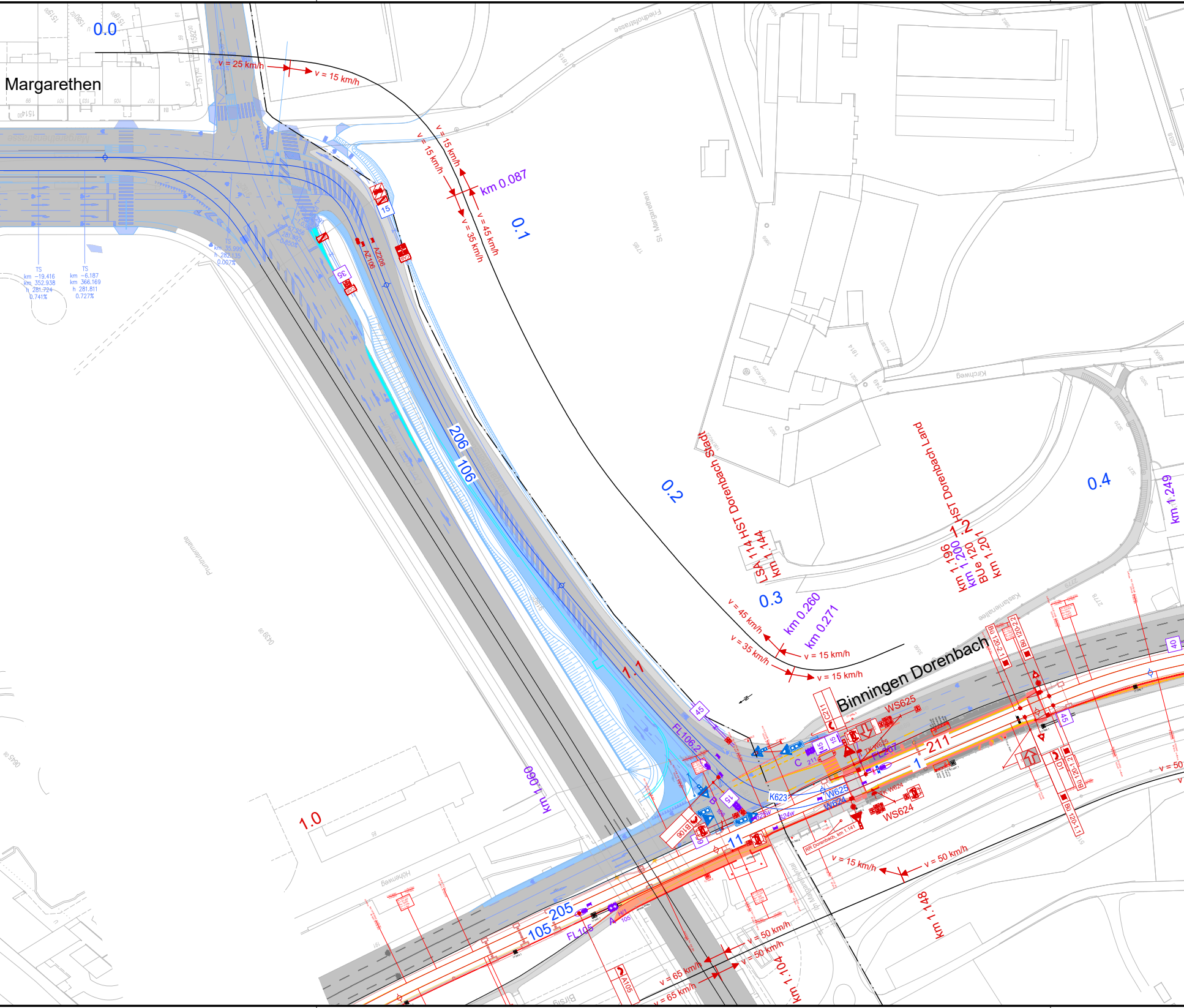

Margarethen
0.0
v = 25 km/h
v = 15 km/h
v = 15 km/h
v = 15 km/h
km 0.087
v = 35 km/h
v = 45 km/h
0.1
Margarethenstrasse
TS
km −19.416
km 352.938
h 281.724
0.741%
TS
km −6.187
km 366.169
h 281.811
0.727%
TS
km 35.999
h 282.135
0.007%
15
35
AZ206
AZ106
Friedhofstrasse
St. Margarethen
Kirchweg
206
106
0.2
LSA 114
HST Dorenbach Stadt
km 1.144
HST Dorenbach Land
km 1.196
km 1.200
km 1.201
BÜe 120
0.3
0.4
km 0.260
km 0.271
km 1.249
v = 45 km/h
v = 35 km/h
v = 15 km/h
v = 15 km/h
Kastanienallee
Binningen Dorenbach
1.1
FL106.2
45
C211
WS625
TK W625
FL207
211
1
45
15
C
K623
W625
W624
TK W624
WS624
B
15
B106
11
RR Dorenbach, km 1.141
Bü 120-2.1
Bü 120-2.2
Bü 120-1.2
Bü 120-1.1
D1
40
45
v = 50 km/h
v = 15 km/h
v = 50 km/h
km 1.148
km 1.060
1.0
Höhenweg
105
205
FL105
A
A105
v = 50 km/h
v = 50 km/h
v = 65 km/h
v = 65 km/h
km 1.104
Birsig
Im Margarethental
Pruntrutermatte

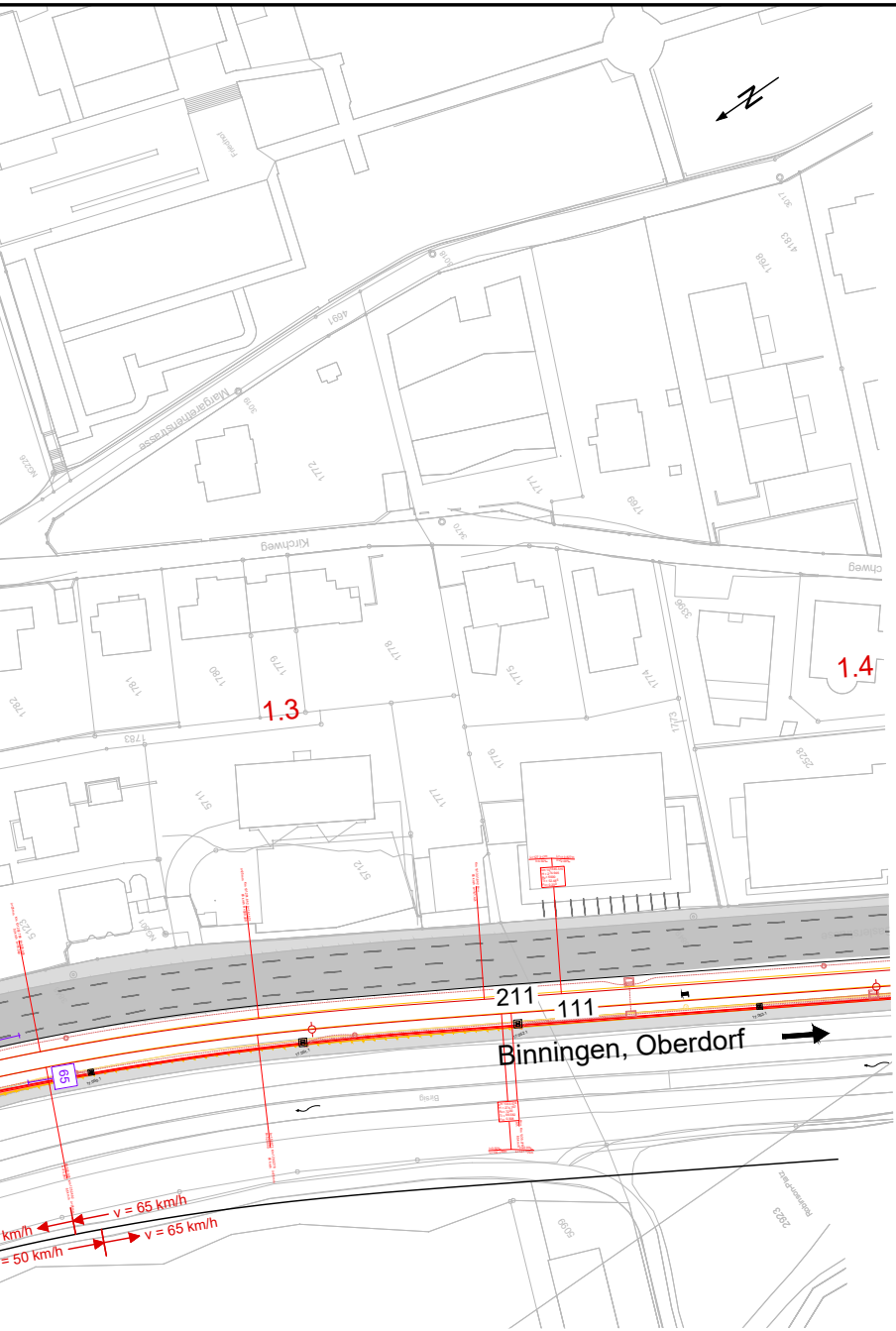
Margarethenstrasse
Kirchweg
1.3
1.4
211
111
Binningen, Oberdorf
65
v = 65 km/h
v = 65 km/h
km/h
= 50 km/h

GESAMTERNEUERUNG LEIMENTAL
LINIE 10/17: HEUWAAGE - ETTINGEN

15.04.01

Gemeinde	Basel, Binningen
Haltestellen	Basel Zoo bis Binningen Dorenbach
Los 3	Abschnitt Basel Zoo bis Bottmingen Schloss
Bahn-km	0.561 - 3.474

PLANGENEHMIGUNGSVERFAHREN

Massstäblicher Signalplan der Gleisanlage
Situation km 0.0 - 1.4

Verantwortliche Eisenbahnunternehmung:
BLT Baselland Transport AG

i.V

DocuSigned by:
Patrick Zeller
12B2990D6C90422...
Reto Rötzler

DocuSigned by:
E932A2C7A837447...
Fabiano Rosa

Verantwortlicher Projektverfasser:
Signalplan AG

Signiert von:
Richard Meier
CB68D54DEDAD4BB...
Richard Meier

ÜBERSICHTSPLAN

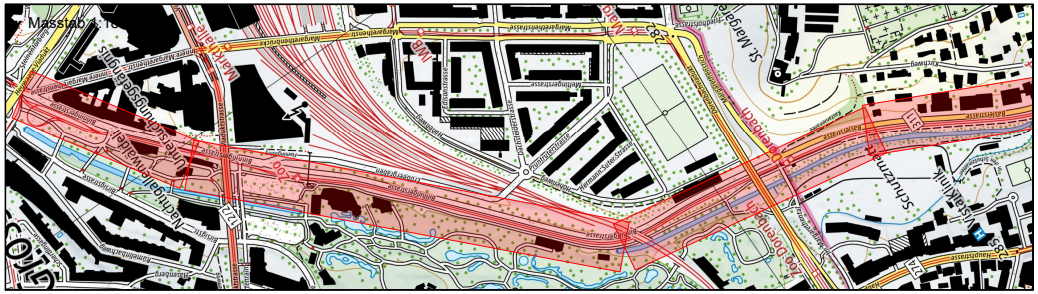
Masstab 1:1
Margarethenstrasse
St. Margarethen
Zoo Dorenbach
Hauptstrasse

CAD-SYSTEM: MuM Bauplan 2022
Bezugsrahmen LV95

PLANFORMAT: 189 x 30
MASSSTAB: 1:1000

PLANNUMMER PROJEKTVERFASSER
K2402213_100-01

PROJEKTVERFASSER
signalplan ag

Aarauerstrasse 11, 4600 Olten
062 293 51 31 / info@signalplan.ch

BAUHERRSCHAFT:

BLT Baselland Transport AG
Grenzweg 1
CH-4104 Oberwil
Tel. +41 61 406 11 11
Fax +41 61 406 11 22
www.blt.ch

INDEX	DATUM	GEZ.	KONTR.
-	07.08.2026	LEN	MEI
A			
B			
C			
D			

K2402213_100_V1.8.dwg

Legende

▬ Bestehend	▬ Drittprojekt Neu
▬ Neu	▬ Drittprojekt Abbruch
▬ Abbruch	▬ Bewilligtes Drittprojekt, das nicht realisiert wird
	▬ Bewilligtes Drittprojekt - Abbruch

Die Elemente der Sicherungsanlage werden durch nicht-massstäbliche Symbole repräsentiert. Die Position der einzelnen Elemente ist nur bezüglich der kilometrischen Lage entlang der Gleisachse definiert. Der Abstand zur Gleisachse ist nicht vermasst und kann nicht aus diesem Plan abgeleitet werden.