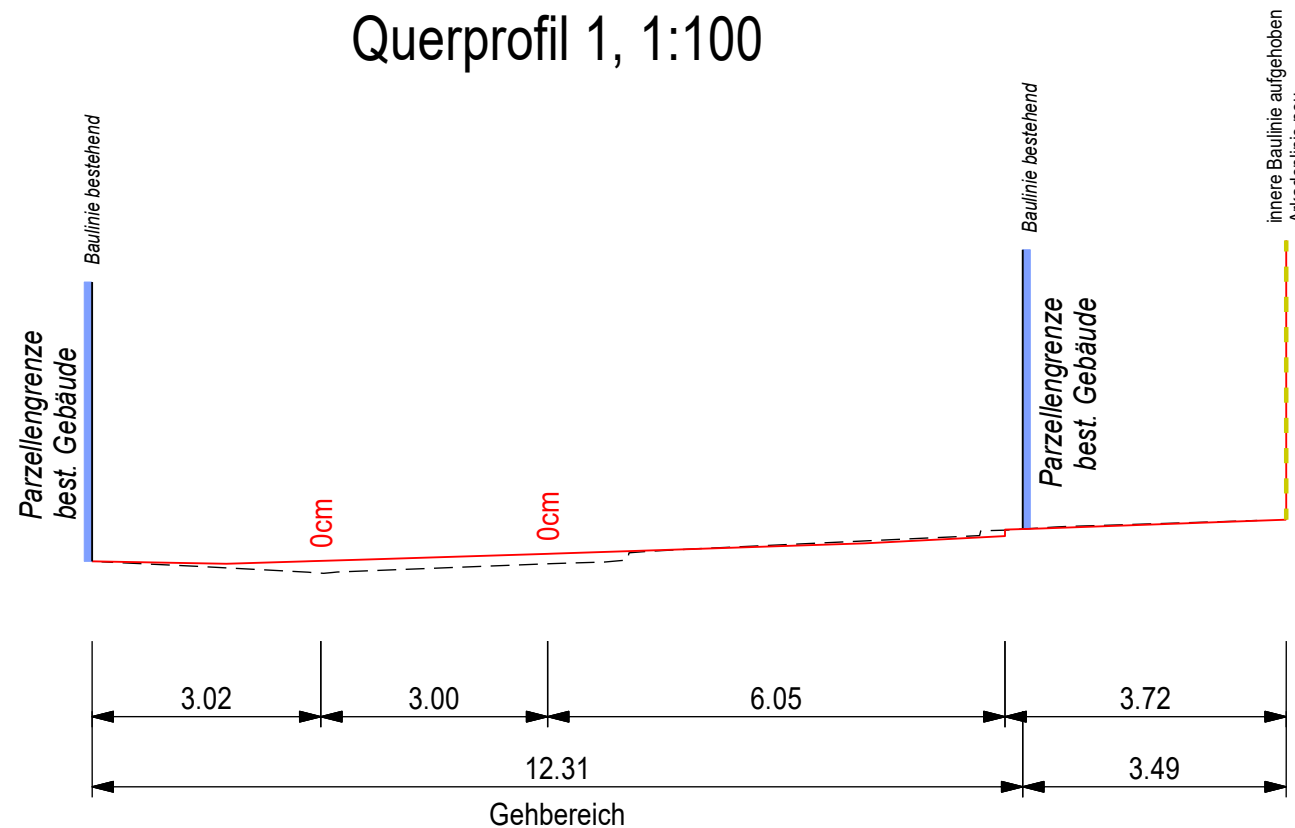
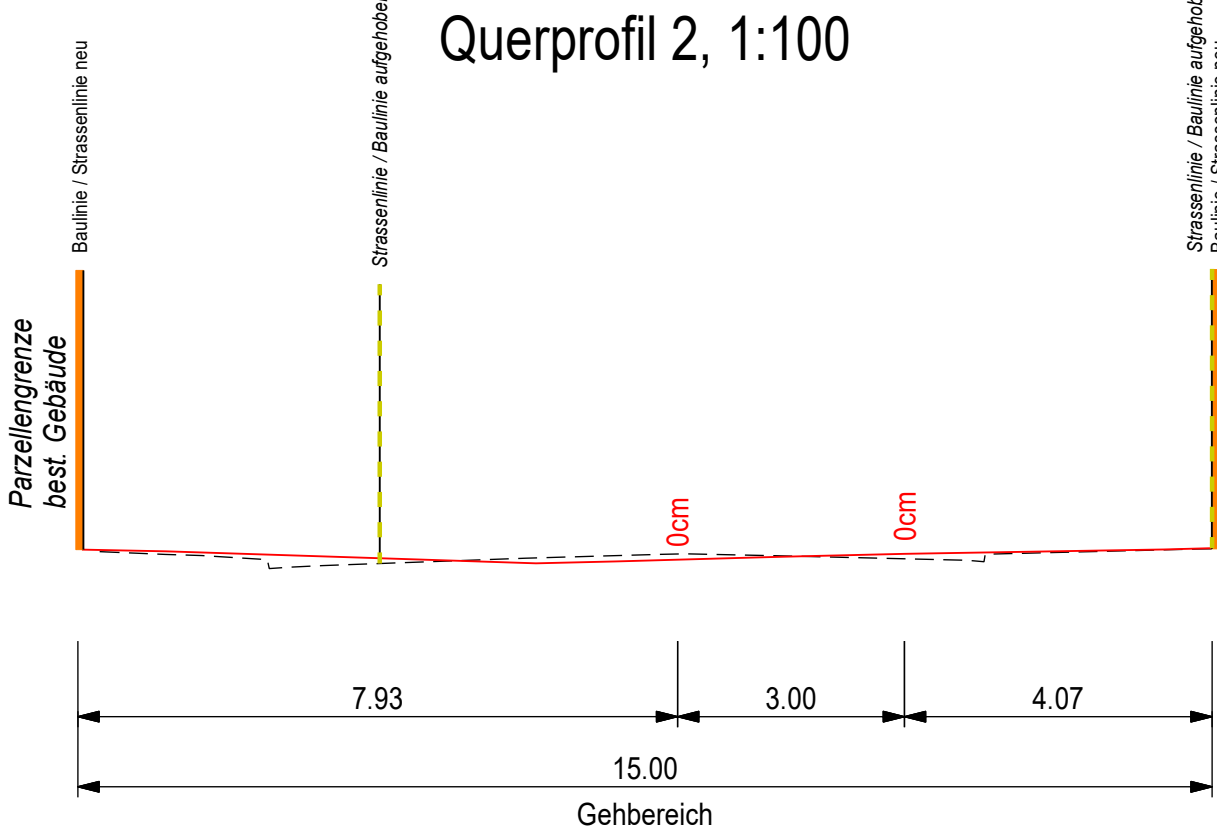




Querprofil 1, 1:100



Querprofil 2, 1:100



LEGENDE

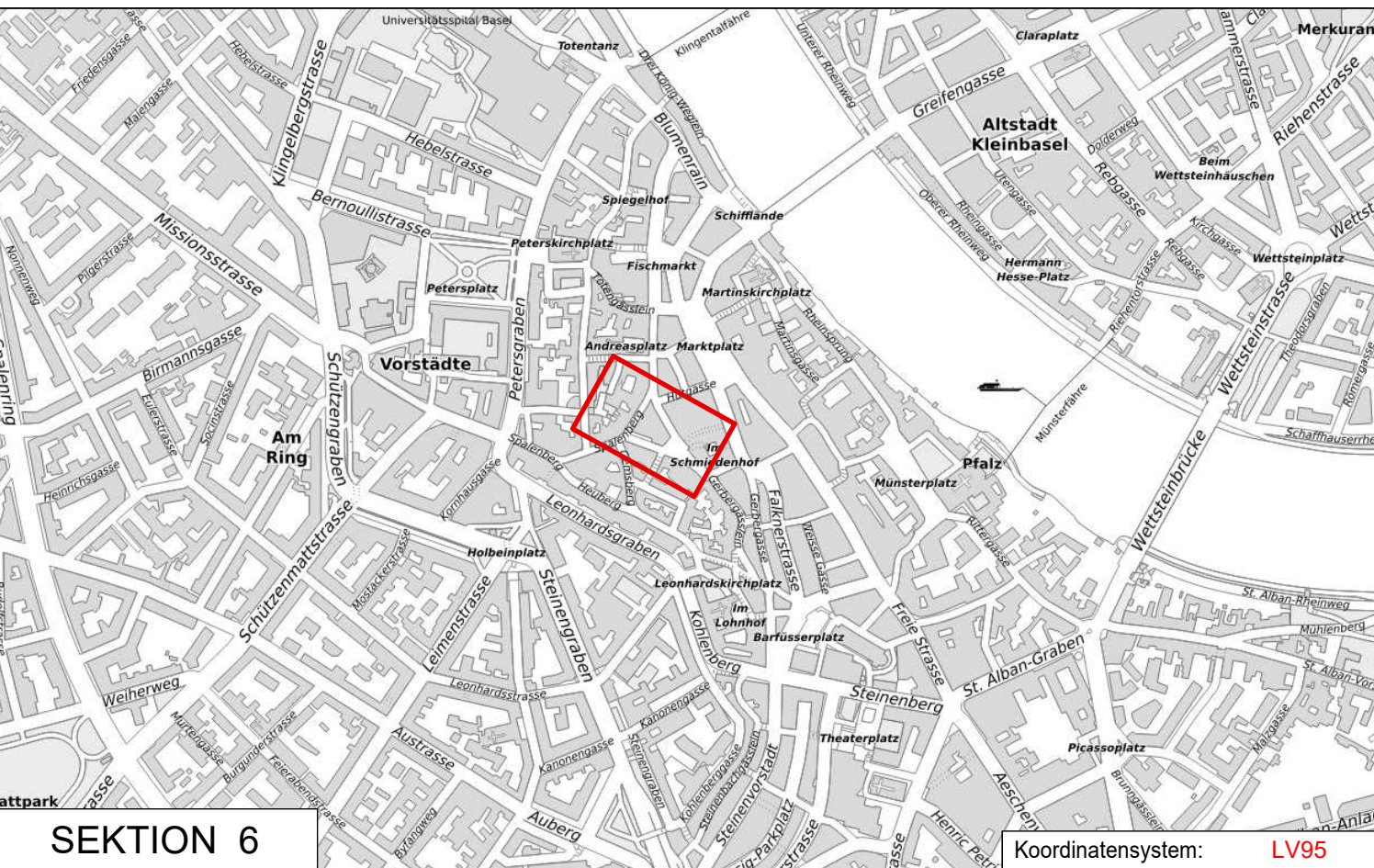
- Möblierung neu
- Bauwerke/Möblierung neu
- Gebäude, Bauwerke: bestehend *
- Randabschluss mit Anschlag
- Randabschluss ohne Anschlag
- zu entfernende Objekte
- Trottoir, Gehbereich
- Trottoir, Gehbereich (gepflastert ebene Fläche*)
- Trottoir, Gehbereich (wasserdurchlässig *)
- Grünfläche neu
- Gewässer, Brunnen *
- Baum entfernen (Höhenangabe erforderlich)
- Baum Ersatz (Höhenangabe erforderlich)
- Baum neu
- Baum bestehend
- Baulinie neu
- Baulinie bestehend *
- Strassenlinie neu
- Strassenlinie bestehend
- Akadenlinie neu
- Weglinie bestehend
- Strassenlinie / Baulinie aufgehoben

* nur orientierender Planinhalt

* nur orientierender Planinhalt

Bemerkungen Änderungen

A
B
C
D



SEKTION 6

Koordinatensystem: LV95

Dazugehörige Pläne:



Bau- und Verkehrsdepartement des Kantons Basel-Stadt

Tiefbauamt

Infrastruktur

Rümelinsplatz, Schnabelgasse,
Münzgasse
Oberflächenneugestaltung
Bauprojekt
Auflageplan

Projektverfasser/
Planverfasser



MP		PROJEKTLEITUNG			
1925		TIEFBAUAMT BASEL-STADT			
Datum		Matthias Furrer			
19.05.2025		001 267 60 81			
Gez.		Geprüft			
BTA		PL int.			
ZYa		TBA-I			
Format:		105 x 60			
Massstab:		1 : 200			
Plan Nr.:		1031.511-012			