Docusign Envelope ID: 53AC7F6F-3C47-8E68-802A-884EDE9C9F88

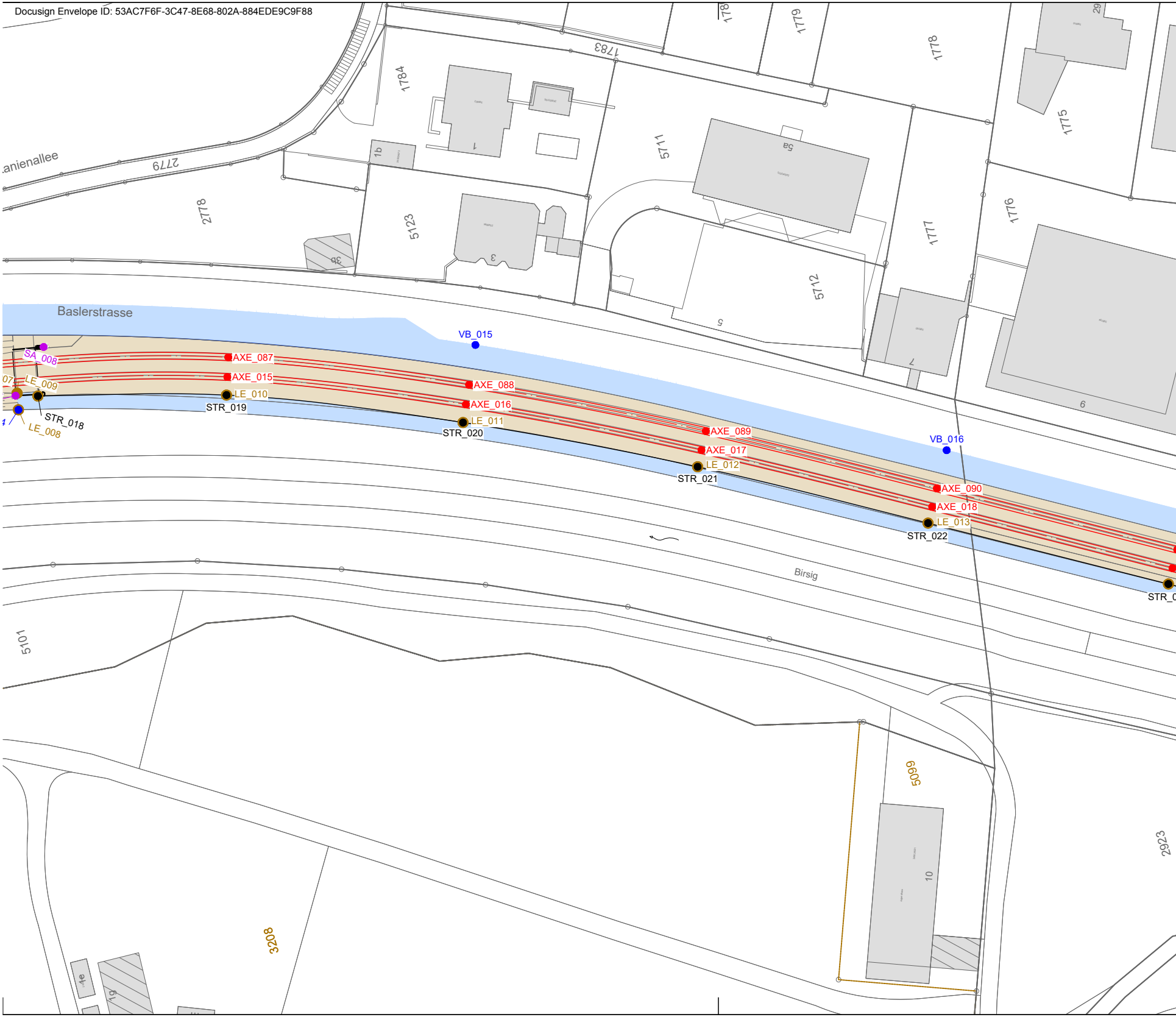
anienallee
2779
1784
1
1b
1783
178
1779
1778
29
1775
5711
5a
2778
5123
3
3b
5712
1777
1776
5
7
6
Baslerstrasse
VB_015
SA_008
AXE_087
AXE_015
07
LE_009
LE_010
STR_019
STR_018
LE_008
AXE_088
AXE_016
LE_011
STR_020
AXE_089
AXE_017
LE_012
STR_021
VB_016
AXE_090
AXE_018
LE_013
STR_022
STR_0
Birsig
5101
5099
2923
10
3208
1e
1g

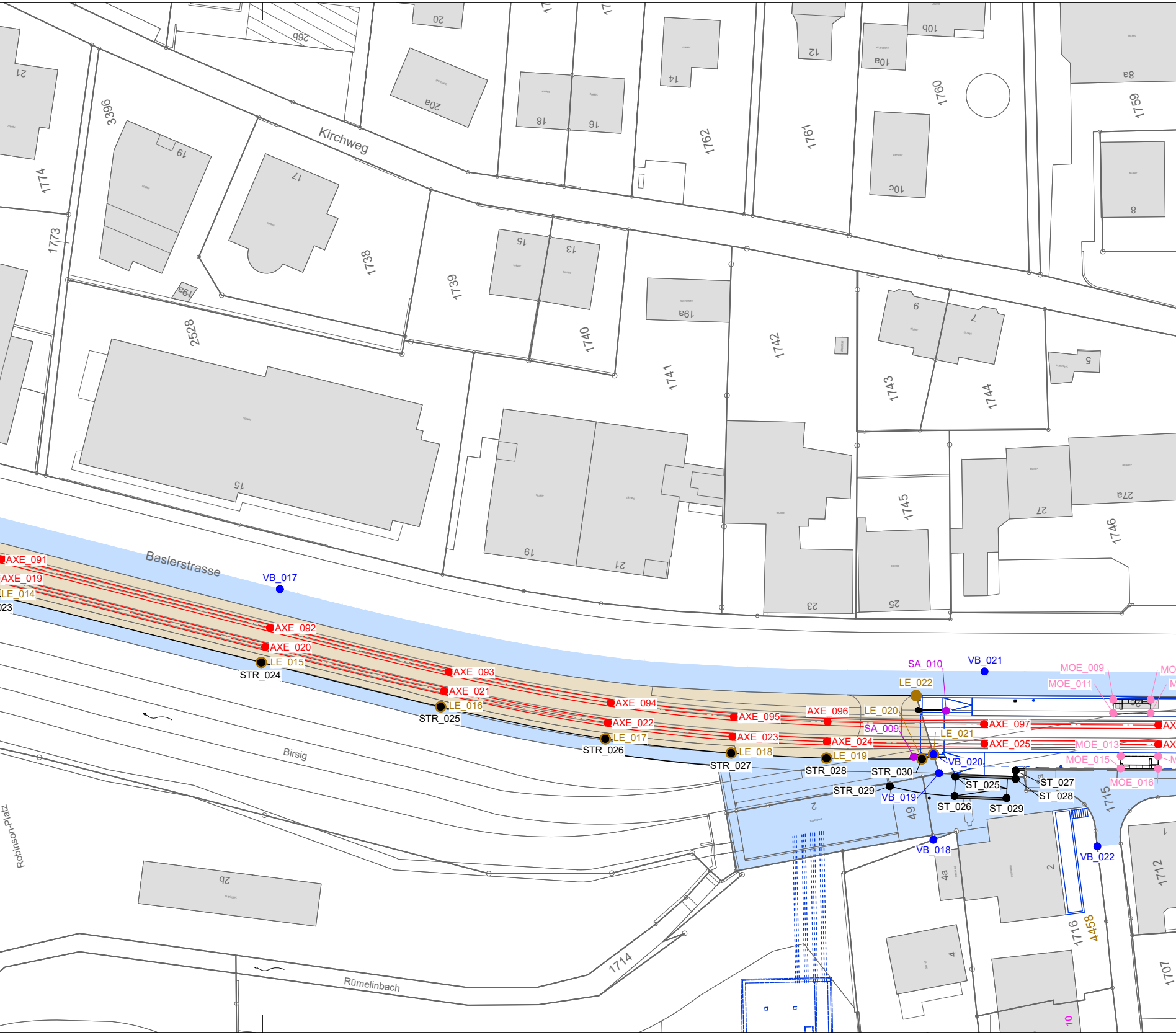
Kirchweg
Baslerstrasse
Birsig
Rümelinbach
Robinson-Platz
3396
1774
1773
1738
1739
1740
1741
1742
1743
1744
1745
1746
1759
1760
1761
1762
2528
1714
1715
1716
4458
1712
1707
21
19
17
19a
15
13
16a
9
7
5
27
27a
25
23
21
19
15
20
20a
26b
18
16
14
12
10a
10b
10c
8
8a
2
2b
49
4a
4
2
10
AXE_091
AXE_019
LE_014
AXE_092
AXE_020
LE_015
STR_024
AXE_093
AXE_021
LE_016
STR_025
AXE_094
AXE_022
LE_017
STR_026
AXE_095
AXE_023
LE_018
STR_027
AXE_096
AXE_024
LE_019
STR_028
LE_020
LE_021
LE_022
SA_009
SA_010
VB_017
VB_018
VB_019
VB_020
VB_021
VB_022
AXE_097
AXE_025
STR_029
STR_030
ST_025
ST_026
ST_027
ST_028
ST_029
MOE_009
MOE_011
MOE_013
MOE_015
MOE_016

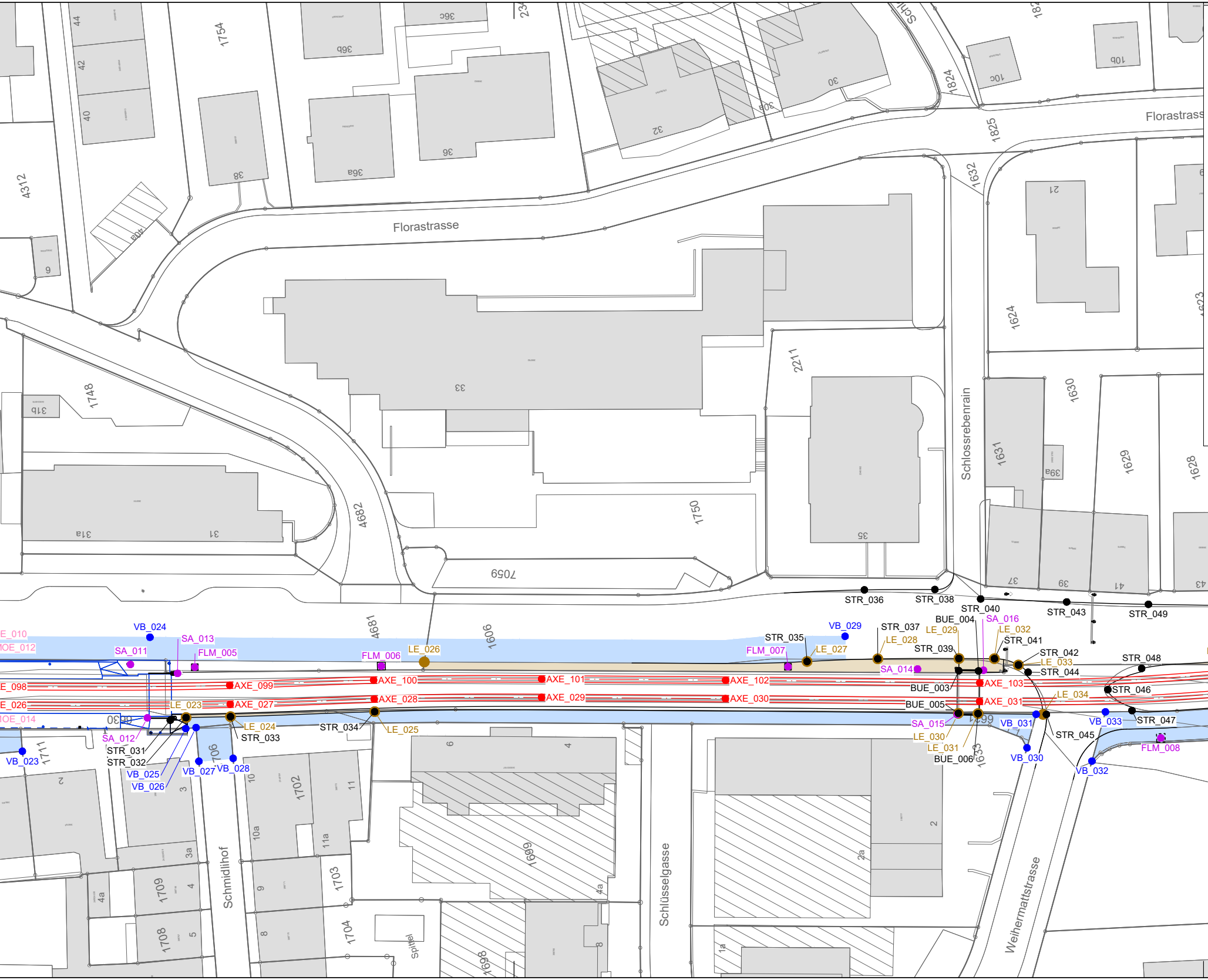
Florastrasse
Florastrass
Schlossrebenrain
Schmidlihof
Schlüsselgasse
Weihermattstrasse
Spittel
44
42
40
1754
36c
36b
36a
36
38
4312
40a
9
32
30
30a
1824
10c
10b
1825
1632
21
1624
1748
31b
33
2211
35
1630
1631
39a
1629
1628
31a
31
4682
1750
7059
37
39
41
43
4681
1606
1711
2
3
3a
4a
1709
4
1708
5
706
10
10a
1702
11
11a
9
1703
8
1704
6
4
1699
4a
1698
8
2
2a
1a
1633
STR_031
STR_032
STR_033
STR_034
STR_035
STR_036
STR_037
STR_038
STR_039
STR_040
STR_041
STR_042
STR_043
STR_044
STR_045
STR_046
STR_047
STR_048
STR_049
BUE_003
BUE_004
BUE_005
BUE_006
VB_023
VB_024
VB_025
VB_026
VB_027
VB_028
VB_029
VB_030
VB_031
VB_032
VB_033
SA_011
SA_012
SA_013
SA_014
SA_015
SA_016
FLM_005
FLM_006
FLM_007
FLM_008
LE_023
LE_024
LE_025
LE_026
LE_027
LE_028
LE_029
LE_030
LE_031
LE_032
LE_033
LE_034
AXE_098
AXE_099
AXE_100
AXE_101
AXE_102
AXE_103
AXE_026
AXE_027
AXE_028
AXE_029
AXE_030
AXE_031
E_010
IOE_012
IOE_014
E_026

Legende

🟥	Projekt
▬	Bestand
🟦	Drittprojekt

BRAUN / BLAU

Landerwerb:

Vorübergehende Beanspruchung	●	VB_xx
definitiver Landerwerb	●	LE_xx

GRÜN

Böschung:

UK Böschung	●	BOE_xx
OK Böschung	●	BOE_xx

ROT

Bahntrassee:

Gleis Axe	●	AXE_xx

VIOLETT

Fahrleitungsmasten und Signale:

Fahrleitungsmasten	●	FLM_xx
Bahnsignale	●	SA_xx
Beleuchtungskandelaber	●	BE_xx

SCHWARZ

Bahnbau:

Perron	●	PE_xx
Bahnübergang	●	BUE_xx

Strassenbau:

Strassenrand	●	STR_xx

Kunstbauten:

Stützmauer	●	ST_xx
Brücke	●	BR_xx

ORANGE

Hochbauten:

Dachrand	●	DR_xx
Dachstütze	●	DS_xx

PINK

Möblierungselement	●	MOE_xx

Im vorliegenden Plan sind alle Aussteckungspunkte eingetragen.
Bei der Aussteckung vor Ort ist situativ zu entscheiden, ob auf die Aussteckung einzelner Projektbestandteile verzichtet werden muss, z.B. aus folgenden Gründen:
Projektbestandteile (Trassee, Kunstbauten), die auf heute genutzte Verkehrs- und Publikumsflächen zu liegen kommen und deren Aussteckung mit Profilen oder Pflöcken den Verkehr behindert oder gefährdet. Eine allfällige Aussteckung mittels Nägeln ist zu prüfen. Keine Beeinträchtigung des Lichtraumprofils der Bahn! Projektbestandteile die wegen heute vorhandener Gebäude und Anlagen nicht sichtbar gemacht werden können. Projektbestandteile die wegen der Topologie (Wald, Überdeckung, etc.) nicht sichtbar gemacht werden können.

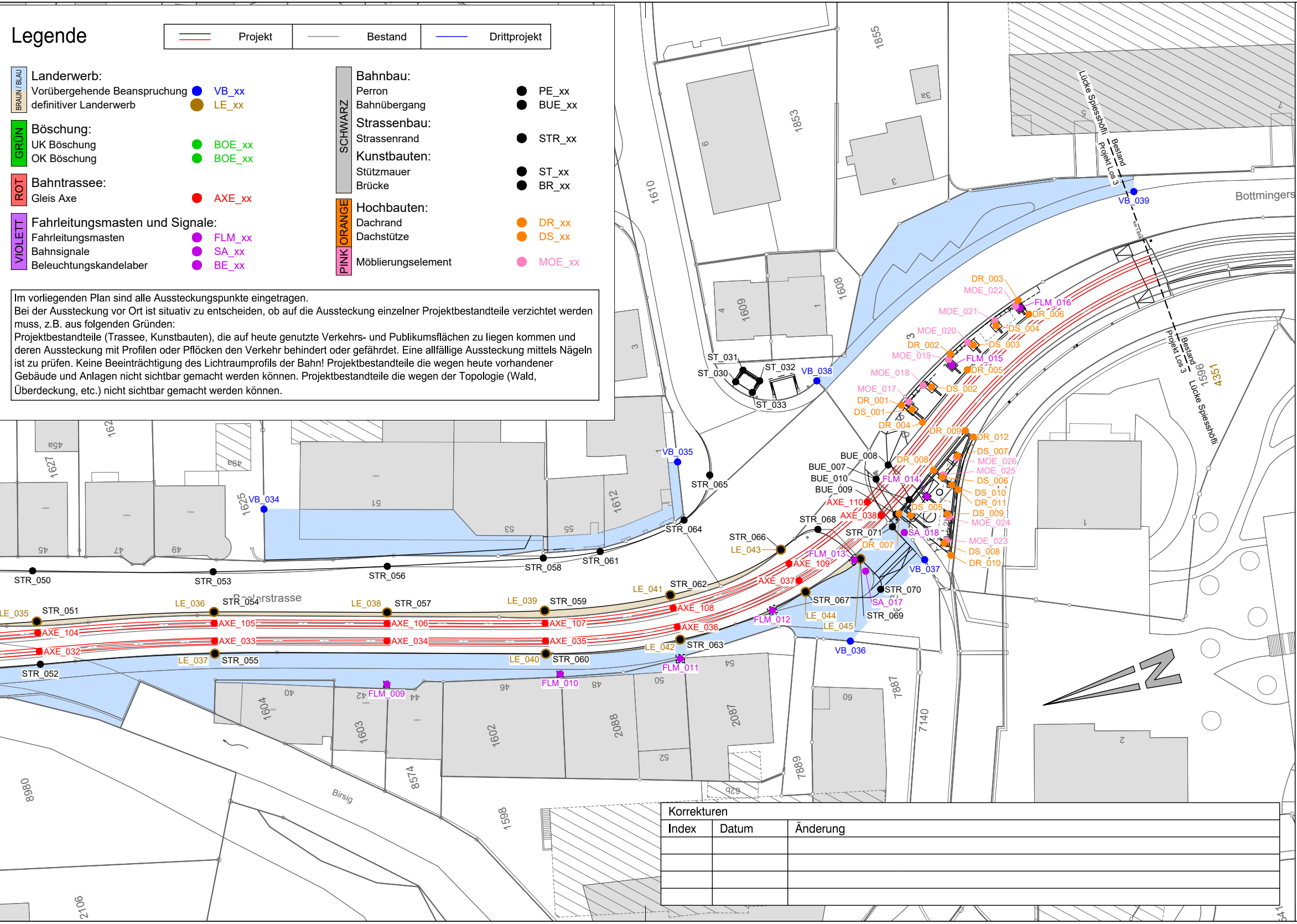
Bottmingerstrasse
Birsig
Lücke Spiesshöfli
Bestand
Projekt Los 3
1855
1853
1610
1609
1608
1612
1625
1627
162
1604
1603
1602
1598
2088
2087
7887
7889
7140
8574
8980
2106
1595
4351
3a
3
4
1
6
5
45a
45
47
49
49a
51
53
55
40
42
44
46
48
50
52
54
60
62b
2
ST_030
ST_031
ST_032
ST_033
VB_034
VB_035
VB_036
VB_037
VB_038
VB_039
STR_050
STR_051
STR_052
STR_053
STR_054
STR_055
STR_056
STR_057
STR_058
STR_059
STR_060
STR_061
STR_062
STR_063
STR_064
STR_065
STR_066
STR_067
STR_068
STR_069
STR_070
STR_071
LE_035
LE_036
LE_037
LE_038
LE_039
LE_040
LE_041
LE_042
LE_043
LE_044
LE_045
AXE_032
AXE_033
AXE_034
AXE_035
AXE_036
AXE_037
AXE_038
AXE_104
AXE_105
AXE_106
AXE_107
AXE_108
AXE_109
AXE_110
FLM_009
FLM_010
FLM_011
FLM_012
FLM_013
FLM_014
FLM_015
FLM_016
SA_017
SA_018
BUE_007
BUE_008
BUE_009
BUE_010
DR_001
DR_002
DR_003
DR_004
DR_005
DR_006
DR_007
DR_008
DR_009
DR_010
DR_011
DR_012
DS_001
DS_002
DS_003
DS_004
DS_005
DS_006
DS_007
DS_008
DS_009
DS_010
MOE_017
MOE_018
MOE_019
MOE_020
MOE_021
MOE_022
MOE_023
MOE_024
MOE_025
MOE_026

Korrekturen		
Index	Datum	Änderung

BLT Linie 10 / 17
Gesamterneuerung Leimental

Gemeinde	Basel, Binningen, Bottmingen	09.03.02
Los 3	Zoo - Bottmingen Schloss	
Strecke	Basel - Rodersdorf	
km	1.21 - 1.94	

Auflageprojekt

Aussteckungsplan 2

DER PROJEKTVERFASSER: Gruner AG Signiert von: 52C780866929453... Signiert von: Urs Willimann 8FC4FA537D2E49A...	DIE BAUHERRSCHAFT: BLT Baselland Transport AG i.V. DocuSigned by: Patrick Zeller 12B2990D6C90422... DocuSigned by: E932A2C7A837447...

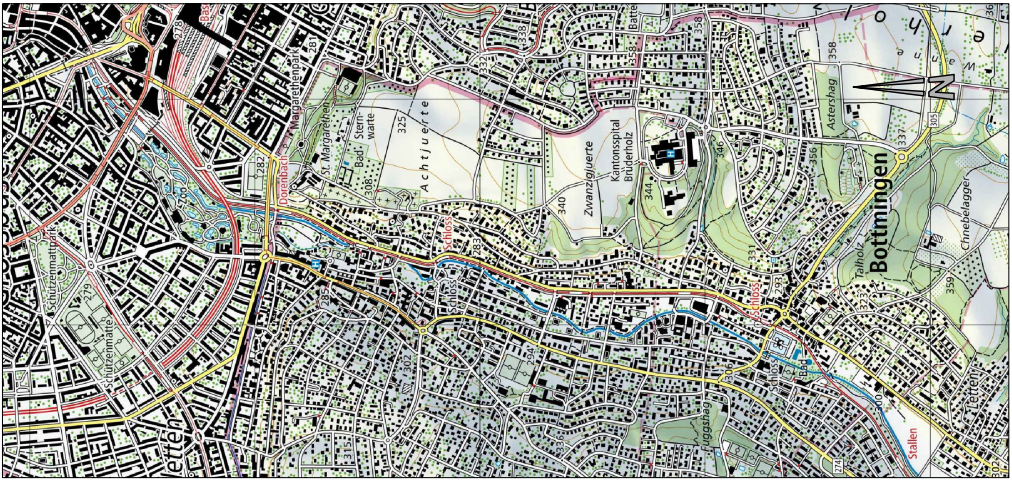
Bottmingen
Kantonsspital Bruderholz
Margarethenpark
St. Margarethen
Sternwarte
Achtjucherte
Zwanzigjucherte
Schützenmattpark
Schützenmatte
Dorenbach
Schloss
Astershag
Chnebelagger
Talholz
Stallen

CAD-SYSTEM: AutoCAD 2026	BAUHERRSCHAFT:
PLANFORMAT: 1680 / 297 MASSSTAB: 1:500	BLT Baselland Transport AG Grenzweg 1 CH-4104 Oberwil Tel. +41 61 406 11 11 Fax +41 61 406 11 22 www.blt.ch
PLANNUMMER PROJEKTVERFASSER E.2402020.001 - 057	

PROJEKTVERFASSER

gruner

Gruner AG
St. Jakobs-Strasse 199, CH-4020 Basel
Telefon +41 61 317 61 61
Fax +41 61 312 40 09
SN EN ISO 9001

INDEX	DATUM	GEZ.	KONTR.
-	10.08.2026	JUPA	bse
A			
B			
C			
D			