Docusign Envelope ID: 8D3B71E3-CFD5-838C-82A5-84C1A8960854

Ansicht Richtung Bottmingen Schloss

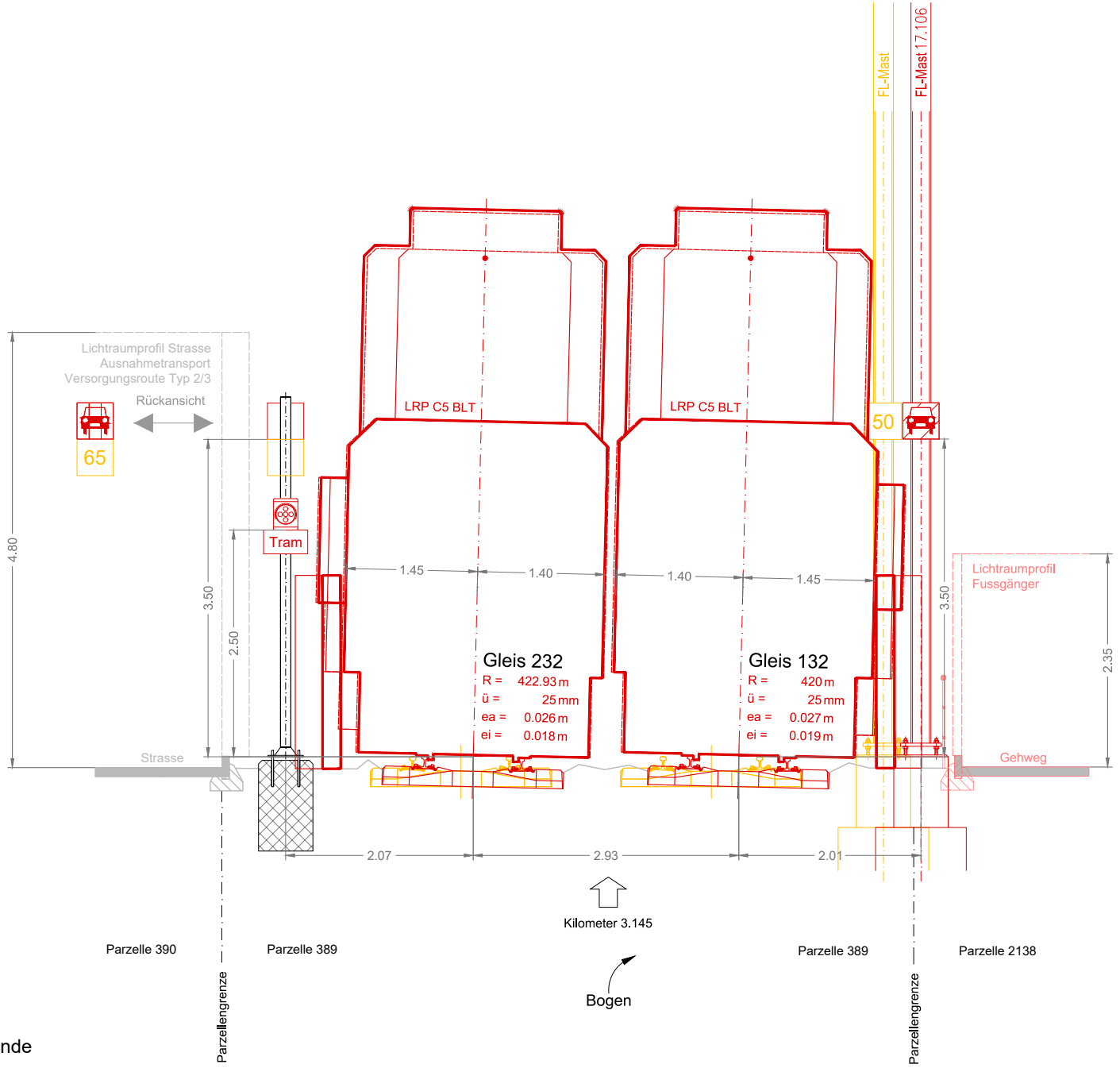
FL-Mast
FL-Mast 17.106
Lichtraumprofil Strasse
Ausnahmetransport
Versorgungsroute Typ 2/3
Rückansicht
65
4.80
3.50
2.50
Tram
Strasse
LRP C5 BLT
LRP C5 BLT
50
1.45
1.40
1.40
1.45
3.50
Lichtraumprofil
Fussgänger
2.35
Gleis 232
R = 422.93 m
ü = 25 mm
ea = 0.026 m
ei = 0.018 m
Gleis 132
R = 420 m
ü = 25 mm
ea = 0.027 m
ei = 0.019 m
Gehweg
2.07
2.93
2.01
Kilometer 3.145
Parzelle 390
Parzelle 389
Parzelle 389
Parzelle 2138
Bogen
Parzellengrenze
Parzellengrenze

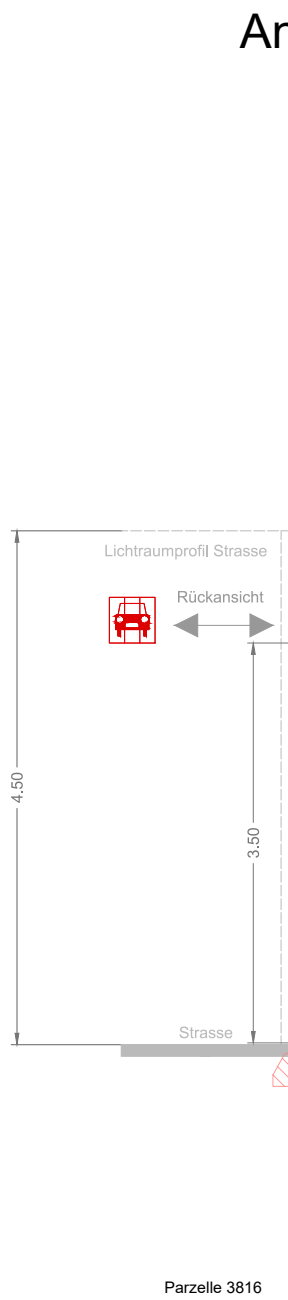
Ar
Lichtraumprofil Strasse
Rückansicht
4.50
3.50
Strasse
Parzelle 3816

Legende

▬ Bestehend
▬ Neu
▬ Abbruch

nsicht Richtung Bottmingen Batteriestrasse

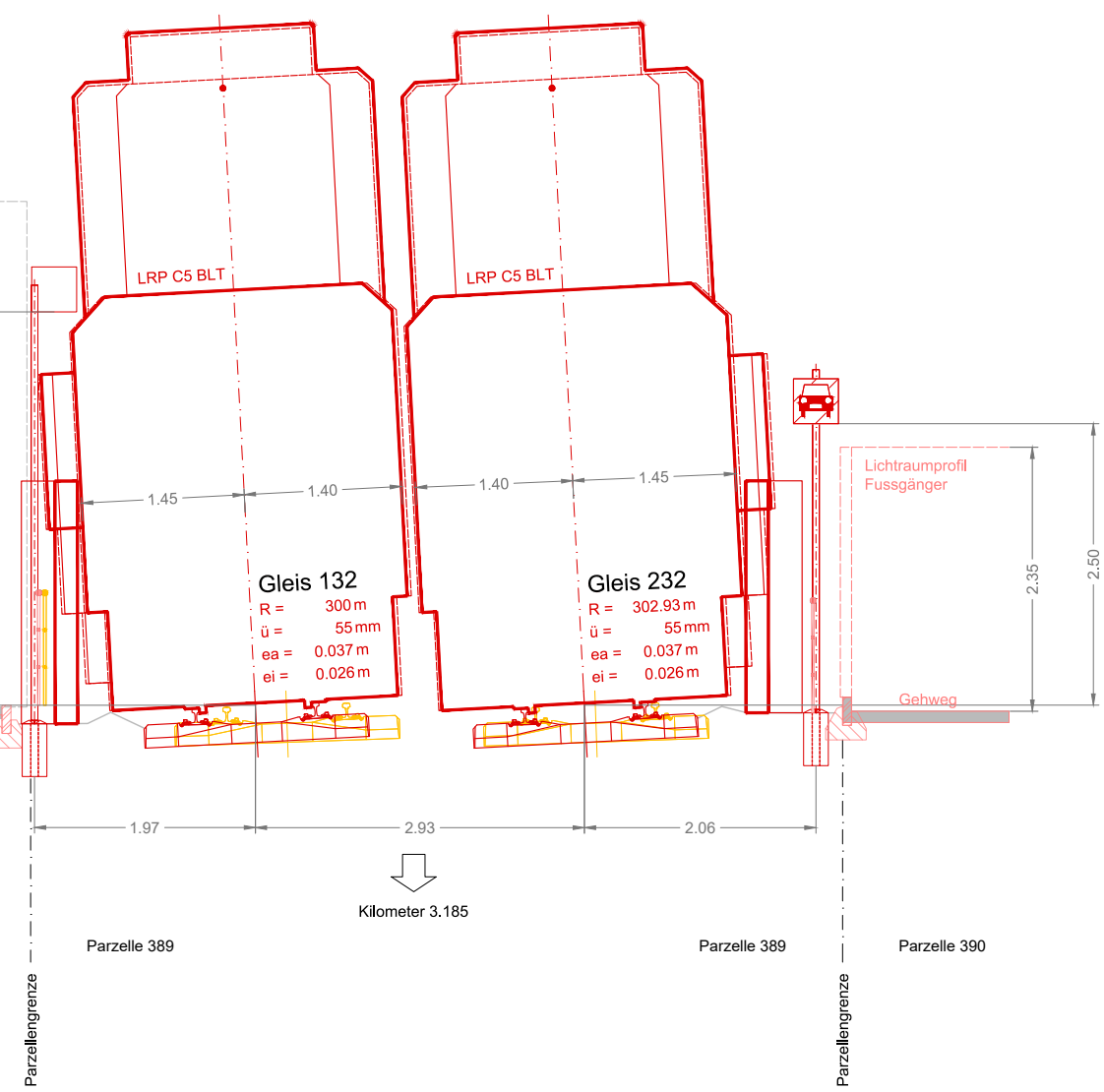
LRP C5 BLT
LRP C5 BLT
1.45
1.40
1.40
1.45
Gleis 132
R = 300 m
ü = 55 mm
ea = 0.037 m
ei = 0.026 m
Gleis 232
R = 302.93 m
ü = 55 mm
ea = 0.037 m
ei = 0.026 m
Lichtraumprofil
Fussgänger
Gehweg
2.35
2.50
1.97
2.93
2.06
Kilometer 3.185
Parzelle 389
Parzelle 389
Parzelle 390
Parzellengrenze
Parzellengrenze

Ansicht Richtung Bottmingen Schloss

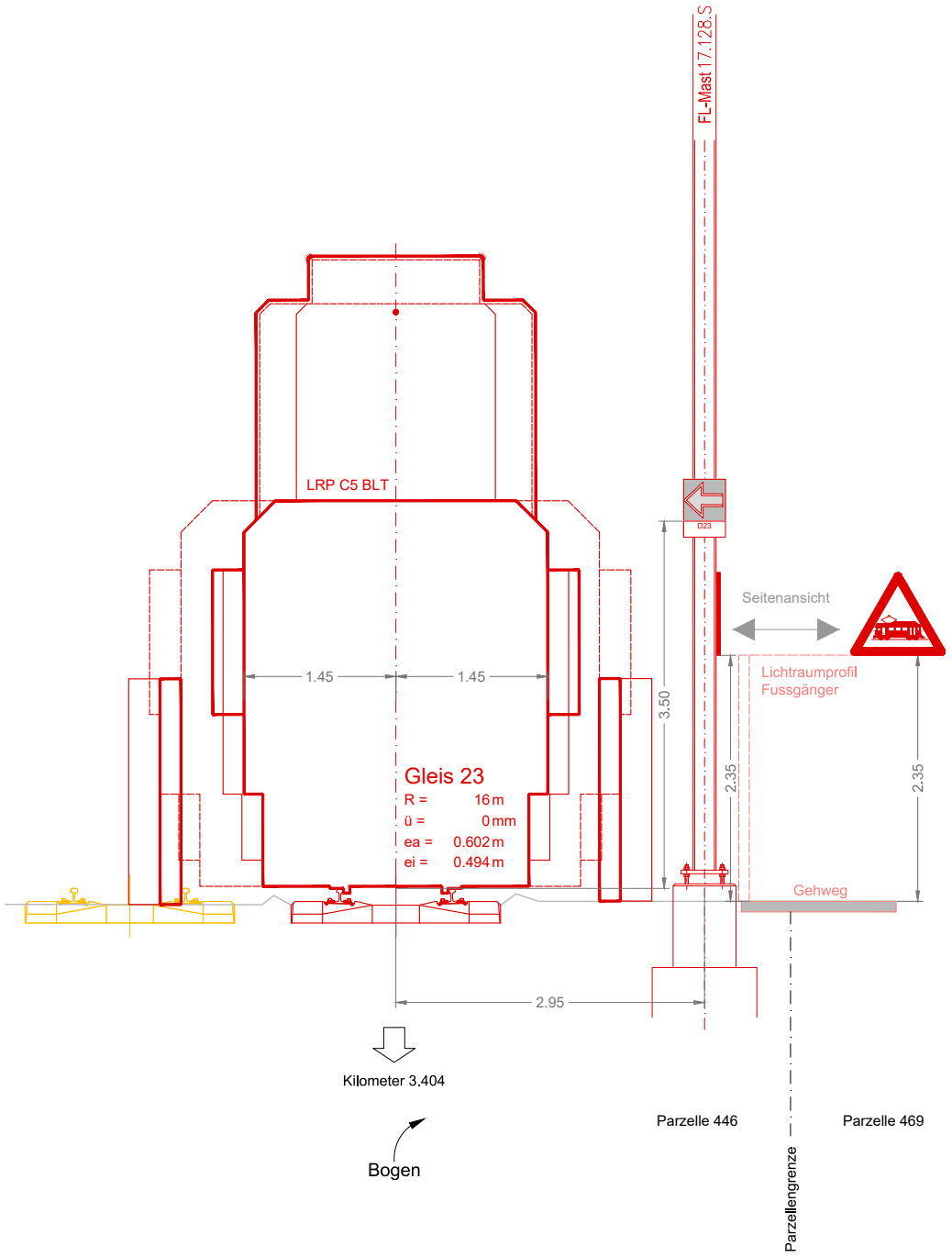
FL-Mast 17.128.S
D23
LRP C5 BLT
Seitenansicht
1.45
1.45
3.50
2.35
2.35
Gleis 23
R = 16 m
ü = 0 mm
ea = 0.602 m
ei = 0.494 m
Lichtraumprofil
Fussgänger
Gehweg
2.95
Kilometer 3.404
Bogen
Parzelle 446
Parzelle 469
Parzellengrenze

Ansicht Richtung Oberwil, Stallen

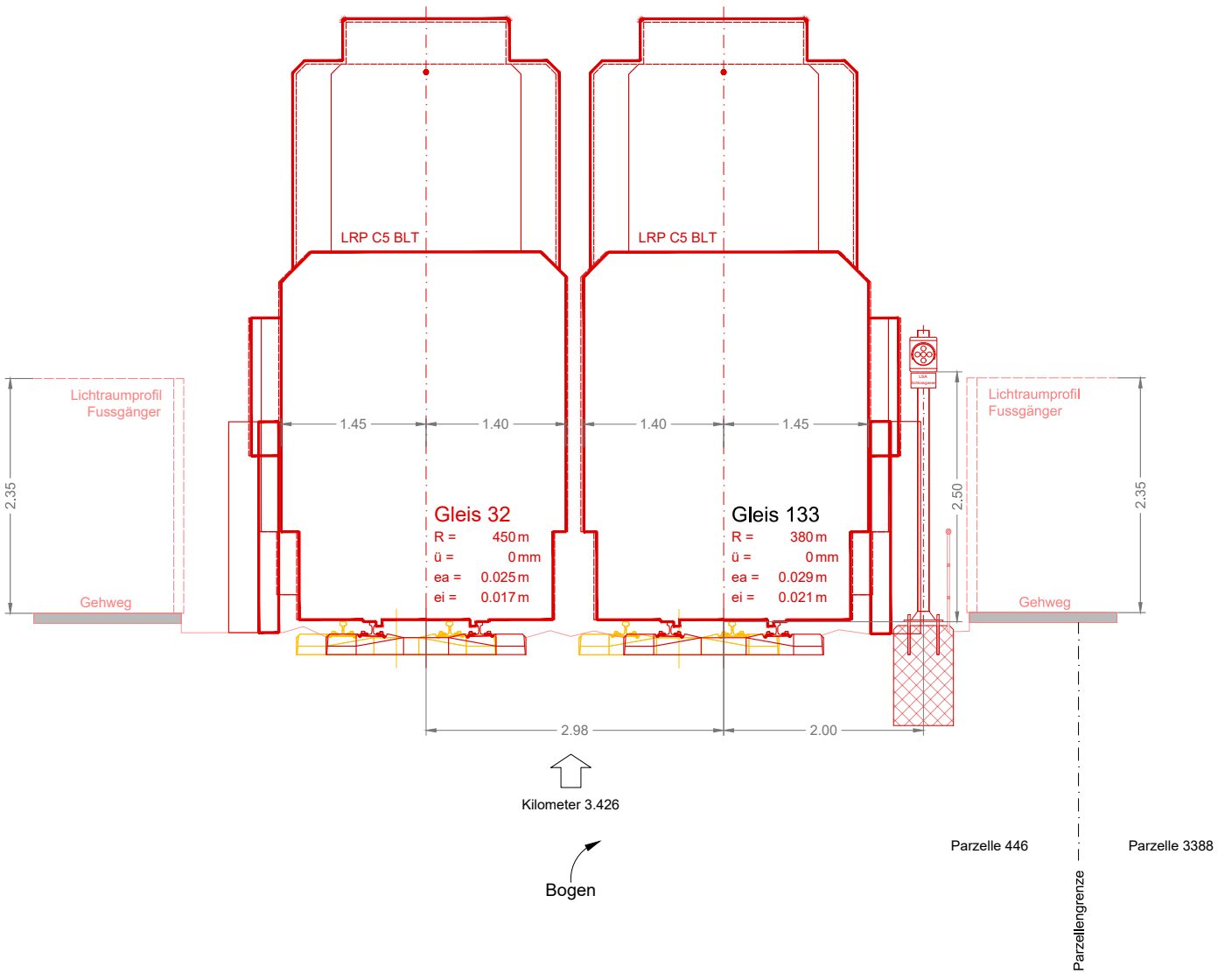
LRP C5 BLT
LRP C5 BLT
Lichtraumprofil Fussgänger
Lichtraumprofil Fussgänger
Gehweg
Gehweg
2.35
2.35
1.45
1.40
1.40
1.45
2.50
Gleis 32
R = 450 m
ü = 0 mm
ea = 0.025 m
ei = 0.017 m
Gleis 133
R = 380 m
ü = 0 mm
ea = 0.029 m
ei = 0.021 m
2.98
2.00
Kilometer 3.426
Bogen
Parzelle 446
Parzelle 3388
Parzellengrenze

Ar

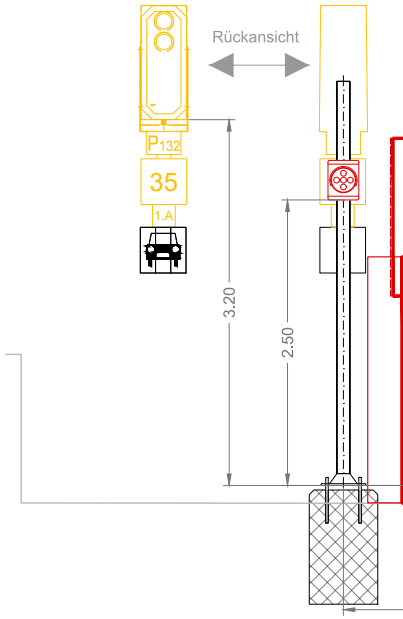
Rückansicht
P132
35
1.A
3.20
2.50

nsicht Richtung Bottmingen Schloss

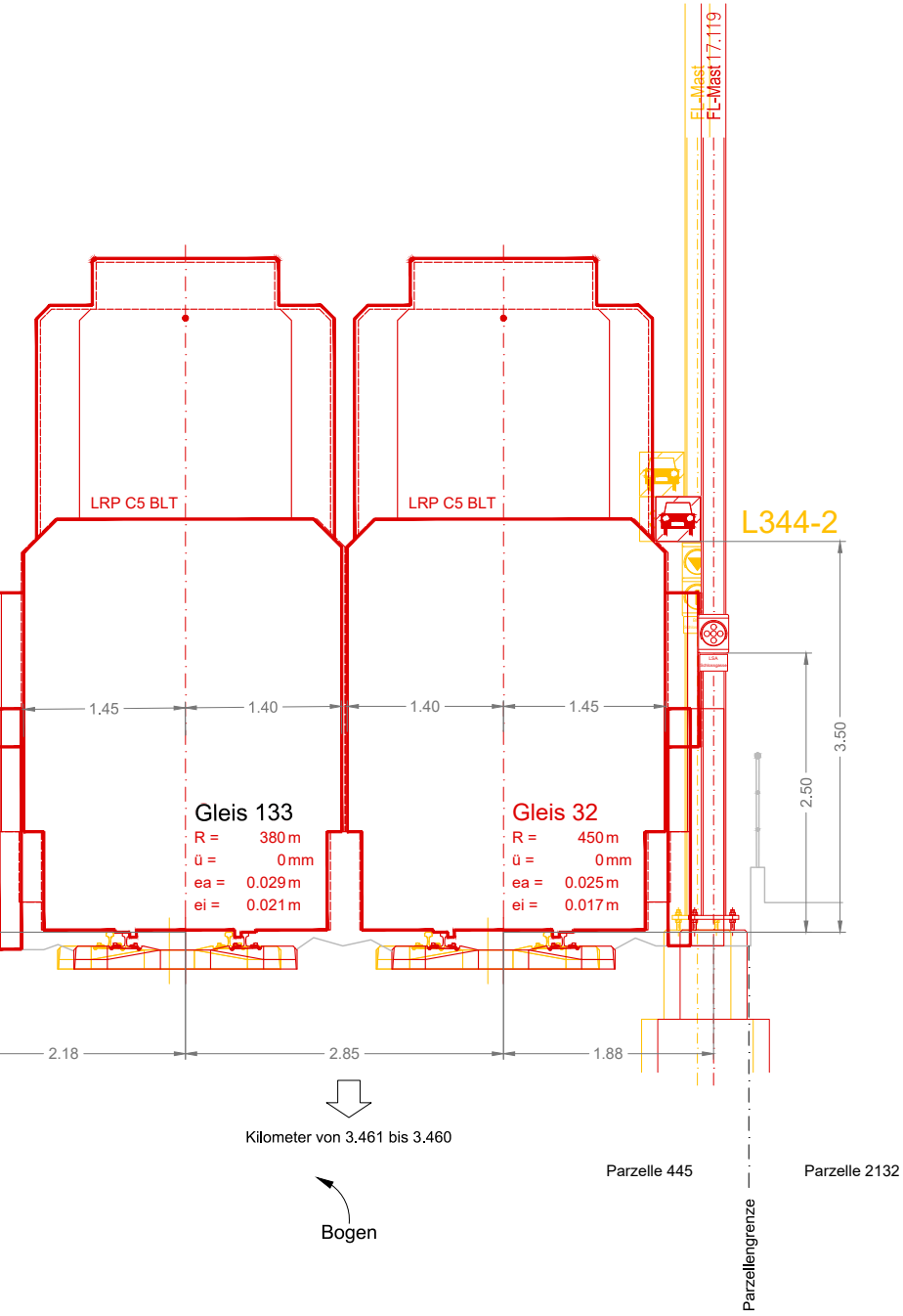
FL-Mast
FL-Mast 17.119
L344-2
LRP C5 BLT
LRP C5 BLT
1.45
1.40
1.40
1.45
3.50
2.50
Gleis 133
R = 380 m
ü = 0 mm
ea = 0.029 m
ei = 0.021 m
Gleis 32
R = 450 m
ü = 0 mm
ea = 0.025 m
ei = 0.017 m
2.18
2.85
1.88
Kilometer von 3.461 bis 3.460
Bogen
Parzelle 445
Parzelle 2132
Parzellengrenze

GESAMTERNEUERUNG LEIMENTAL
LINIE 10/17: HEUWAAGE - ETTINGEN

15.06.03

Gemeinde — Basel / Binningen / Bottmingen

Haltestellen — Basel Zoo bis Binningen Dorenbach

Los 3 — Abschnitt Basel Zoo bis Bottmingen Schloss

Bahn-km — 0.561 - 3.474

PLANGENEHMIGUNGSVERFAHREN

Querprofil Signale
Abschnitt: km 3.145 - km 3.461

Verantwortliche Eisenbahnunternehmung:
BLT Baselland Transport AG

i.V

DocuSigned by:
Patrick Zeller
12B2990D6C90422...
Reto Rötzler

DocuSigned by:
E932A2C7A837447...
Fabiano Rosa

Verantwortlicher Projektverfasser:
Signalplan AG

Signiert von:
Richard Meier
CB68D54DEDAD4BB...
Richard Meier

ÜBERSICHTSPLAN

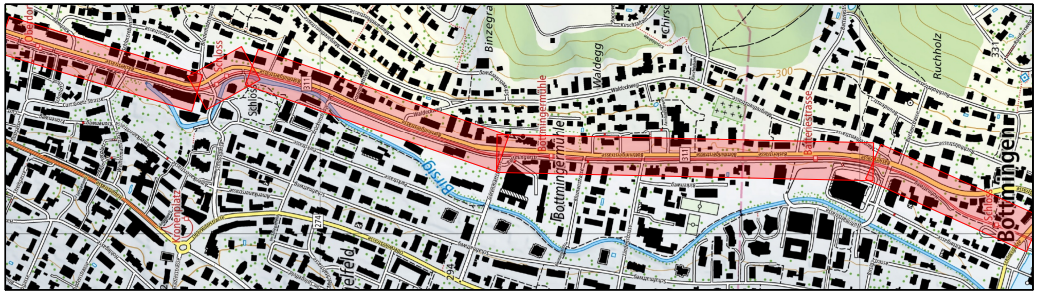
Bottmingen
Birsig
Bottmingermühle
Ruchholz

CAD-SYSTEM: MuM Bauplan 2022 — Bezugsrahmen LV95

PLANFORMAT: 147 x 30 — MASSSTAB: 1:50

PLANNUMMER PROJEKTVERFASSER

K2402213_304-03

PROJEKTVERFASSER

signalplan ag

Aarauerstrasse 11, 4600 Olten
062 293 51 31 / info@signalplan.ch

BAUHERRSCHAFT:

BLT Baselland Transport AG
Grenzweg 1
CH-4104 Oberwil
Tel. +41 61 406 11 11
Fax +41 61 406 11 22
www.blt.ch

INDEX	DATUM	GEZ.	KONTR.
-	06.08.2026	LEN	MEI
A			
B			
C			
D			

K2402213_100_V1.8.dwg