

## LEGENDE

Eintrag durch Planverfasser Architektur  
Layer A1XK\_PLANKOPF\_LEGENDE\_PLANRAND

> CAD-Richtlinie 2\_3410 Kapitel 2.1, 2.2.3, 2.6  
Bei Nichtbenutzung bitte diesen Bereich ganz löschen (Planrand kürzen)

## ARCHITEKTURGRUNDLAGE

Eintrag durch Planverfasser Architektur  
Vor [Weitergabe an Fachplaner](#) Architekturgrundlage auf Layer A1\_ARCHITEKTUR\_GEBUNDEN

> CAD-Richtlinie 2\_3410 Kapitel 2.1

## WO FINDE ICH WELCHE INFORMATION?

### TABELLE GESAMTANLAGE UND GEBÄUDE

#### Arealcode:

Aufbaulogik siehe Erklärung im Dokument 0\_7700 Richtlinie Bezeichnungen > Kapitel 2.3  
[Hier](#) finden Sie die Angaben zum Code (MapBS mit den richtigen Einstellungen). Mit dem Pfeil dort auf die gewünschte Fläche klicken und rechts im Infokasten Liegenschaftsparzelle, die Daten entsprechend übernehmen.

#### CAF-M-Nummer:

Ist die Gebäudenummer des S&A, Gebäudemanager (GM). Erstellt und gepflegt wird sie durch das Servicedesk des GM.  
Bitte die korrekte Nummer dort anfragen: servicedesk.GM@bs.ch. Siehe auch Dokument 0\_7700 Richtlinie Bezeichnungen > Kapitel 2.4

#### Gebäude / Trakt

Sind die Trakte, Pavillone, etc. der einzelnen Gebäuden gemeint. Auch diese werden vom Servicedesk GM gepflegt: servicedesk.GM@bs.ch  
Siehe auch Dokument 0\_7700 Richtlinie Bezeichnungen > Kapitel 2.5

#### Gebäudebezeichnung:

Die korrekte Bezeichnung des Gebäudes ist auch beim Servicedesk GM nachzufragen: servicedesk.GM@bs.ch

#### Strasse + Hausnummer, PLZ, Ort:

Die genaue Adresse findet sich auf SwissMaps, bitte diesen [Link](#) (mit den richtigen Einstellungen voreingestellt) benutzen.  
Achtung: Adressen auf Google Maps sind ungenau.

#### PLANARCHIVIERUNGSCODE:

Den braucht es ausschliesslich für Revisionspläne Architektur  
Siehe auch Dokument 0\_7700 Richtlinie Bezeichnungen > Kapitel 3.2.2. Die letzten sieben Spalten "Sparte" bis "Version" werden dort ausführlich erklärt. Die ersten vier Spalten hier:

#### Gebäudentyp:

Diese werden durch die Mitarbeiter des Planarchivs S&A bestimmt.

#### Strassencode:

Unsere Strassencode entsprechen nicht der Strassen ID des MapBS. Die aktuelle Liste ist S&A intern (Vademecum: 5\_1901 bis 5\_1903) abgelegt. Erstellt wird die Liste durch das Tiefbauamt BS, Allmendverwaltung, Abteilung Landerwerb.

#### Hausnummer:

Die genaue Adresse findet sich auf SwissMaps, bitte diesen [Link](#) (mit den richtigen Einstellungen voreingestellt) benutzen.  
Achtung: Adressen auf Google Maps sind ungenau.

#### EGID:

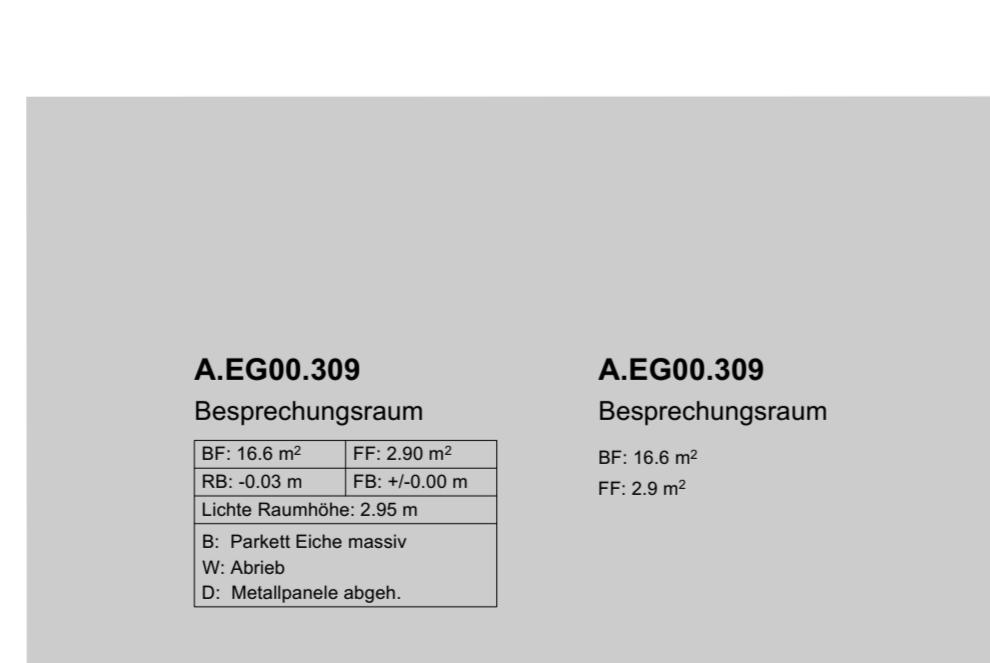
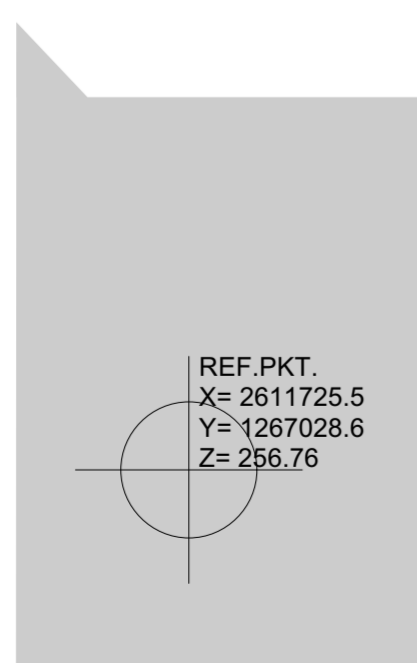
Eidegnösische Gebäudeidentifikation (Eidg. Gebäude ID). Siehe map.geo.bs.ch (Thema > Gebäude, Anlagen > Gebäudeinformationen)

Die Projektleitung S&A hilft gerne beim Ausfüllen der S&A Planköpfe. Sämtliche erwähnten Dokumente sind auf der Homepage des S&A zu finden.

## REFERENZPUNKT

Eintrag durch Planverfasser Architektur  
Layer A10\_REFERENZ  
Kostenloser Bezug der Koordinaten für Referenzpunkt auf [www.geo.bs.ch](http://www.geo.bs.ch)

> CAD-Richtlinie 2\_3410 Kapitel 2.2.1 Referenzpunkt



## RAUMSTEMPEL

Eintrag durch Planverfasser Architektur  
Layer A1Z24\_RAUMTEXT\_SA

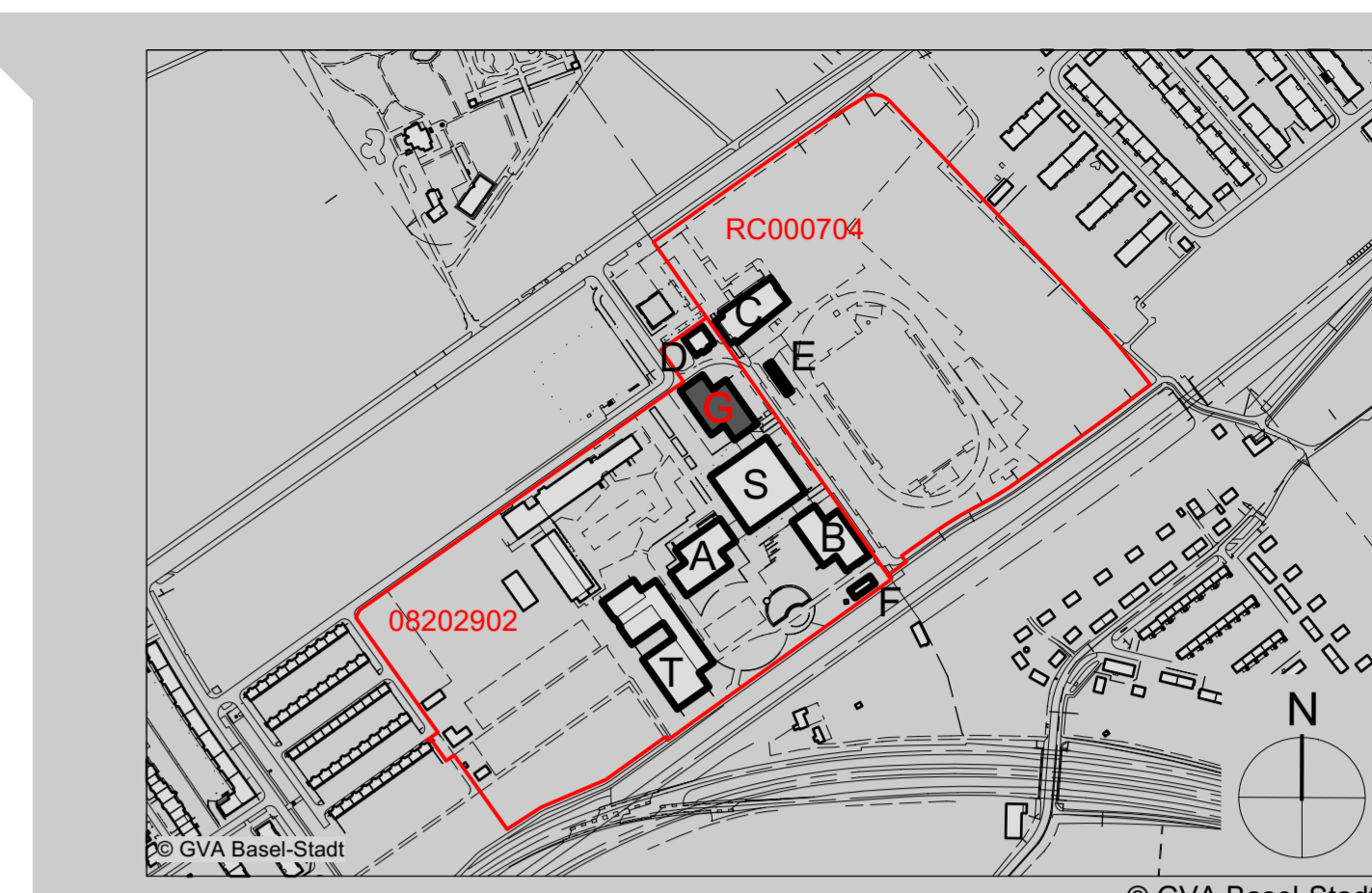
Angabe zu korrekten Raumbezeichnung  
> Richtlinie Bezeichnungen RL 0\_7700  
Kapitel 2.1 und 3.2.1  
und CAD-Richtlinie 2\_3410  
Kapitel 2.7 Rauminformationen

**Achtung:** Layout ist als Beispiel zu sehen.  
Abweichungen im Layout sind möglich!

## ÜBERSICHTSGRAFIK GESAMTANLAGE UND GEBÄUDE

Eintrag durch Planverfasser Architektur  
Layer A1XK\_PLANKOPF\_LEGENDE\_PLANRAND  
Vektor-Grafik genordet (**keine** Bilddatei)  
Kostenlose Bezugsquelle Grafikgrundlage finden Sie im [Shop der GEO BS](#)  
Bestimmungen betr. Urheber- und Nutzungsrechte GVA BS sind zu beachten

> CAD-Richtlinie 2\_3410 Kapitel 2.2.3



## TABELLE GESAMTANLAGE UND GEBÄUDE

Eintrag durch Planverfasser Architektur  
Layer A1XK\_PLANKOPF\_LEGENDE\_PLANRAND  
Angabe der Bezeichnungen durch Projektleitung S&A  
Nicht benutzte Zeilen können gelöscht werden

> Richtlinie Bezeichnungen RL 0\_7700, Kapitel 2.3 bis 2.5  
> CAD-Richtlinie 2\_3410, Kapitel 2.2.3

## ARCHIVIERUNGSCODE

Eintrag durch Planverfasser Architektur  
Layer A1XK\_PLANKOPF\_LEGENDE\_PLANRAND  
Der Archivierungscode wird ausschliesslich für die zu archivierenden Revisionspläne Architektur benötigt.

> Richtlinie Bezeichnungen RL 0\_7700, Kapitel 3.2.2  
> CAD-Richtlinie 2\_3410, Kapitel 2.2.3

## ÄNDERUNGSNACHWEIS PLANVERFASSEN

Eintrag durch Planverfasser Architektur  
Layer A1XK\_PLANKOPF\_LEGENDE\_PLANRAND  
Für Revisionspläne nur Index A - Plan erstellt - eintragen

> CAD-Richtlinie 2\_3410 Kapitel 2.2.3

## GRAFISCHER MASSSTAB, BEZUGSKOTE, NORDPFEIL

Eintrag durch Planverfasser Architektur  
Layer A1UH\_SONSTIGE\_GRAFIK  
Nordpfeil bei allen Grundrissen auf die Hauptgrafik ausgerichtet  
Grafischer Massstab ist dem Zeichnungsmassstab anzupassen

> CAD-Richtlinie 2\_3410 Kapitel 2.2.3

## PLANKOPF

Eintrag durch Planverfasser Architektur  
Layer A1XK\_PLANKOPF\_LEGENDE\_PLANRAND  
Angabe ob Plankopf VV, FV oder PK durch Projektleitung S&A  
Angabe Objekt- und Adressbezeichnung durch Projektleitung S&A  
Angabe Plannummer durch Planverfasser Architektur (keine Vorgabe von S&A)  
Angabe Dateibezeichnung gemäss Richtlinie Bezeichnungen 0\_7700, Kapitel 3.1

Die jeweilige Planvorlage kann auf der Homepage von Städtebau & Architektur bezogen werden.

> CAD-Richtlinie 2\_3410, Kapitel 2.2.3

Arealcode	CAF-M Nummer	Gebäude / Trakt	Gebäudebezeichnung	Strasse + Hausnummer, PLZ, Ort
08202902	102382	A	Sekundär	Zu den Drei Linden 80, 4051 Basel
08202902	102384	B	Sekundär	Zu den Drei Linden 80, 4051 Basel
RC000704	102392	C	Hauptgebäude	Zu den Drei Linden 82, 4051 Basel
08202902	102391	D	Hauswart	Zu den Drei Linden 82, 4051 Basel
RC000704	100210	E	Garderobe	Bäumlihofstrasse 298, 4051 Basel
08202902	102386	F	Gewächshaus	Zu den Drei Linden 80, 4051 Basel
08202902	102383	G	Gymnasium	Zu den Drei Linden 80, 4051 Basel
08202902	102381	S	Spezialtrakt	Zu den Drei Linden 80, 4051 Basel
08202902	102385	T	Turnhalle	Zu den Drei Linden 80, 4051 Basel



## Archivierungscode

Gebäude- typ	Strassen- code	Haus Nr. / PLZ	EGID	Sparte	Planungs- phase	Planart	Geschoss / Lage	Geschoss / Stratobene	Numme- rierung	Version	File- endung
Sc	0428	061x	245612968	A	0	G	E	00	01	A	.PDF

## Änderungsnachweis Planverfasser

Index	Änderungen / Bemerkungen	Ersteller	Datum	Geprüft	Datum
A	Plan erstellt	hma	30.09.16	xyz	30.09.16
B					
C					
D					
E					
F					
G					
H					

[± 0.00 OK fertig Boden EG = 279.00 m.ü.M.]



## Kanton Basel-Stadt

vertreten durch das Bau- und Verkehrsdepartement des Kantons Basel-Stadt

### Städtebau & Architektur

Zu den Drei Linden 80, 4058 Basel  
Schulanlage Bäumlihof-Drei Linden,  
Klassentrakt G  
Gesamtsanierung

## Revision

### Grundriss Erdgeschoss

Planverfasser: **Hans Muster Architektur AG**  
Baselstrasse 11, 4000 Basel, Telefon 061 000 00 00

Datum: 01.03.2021  
Gez: hma  
Index: **A**  
Format: 105 / 60 cm  
Plan-Nr.: A-01

Mat.: **1 : 50**