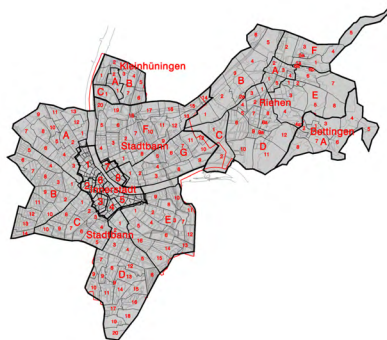


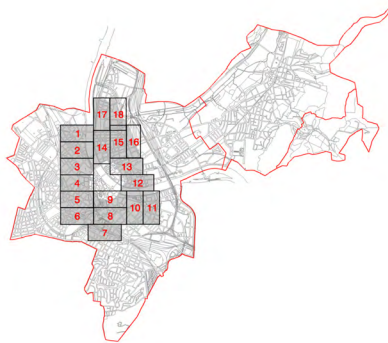
Historische Pläne

Von Basel existieren sehr viele historische Pläne. Die Pläne befinden sich im Staatsarchiv von Basel oder im Archiv des Grundbuch- und Vermessungsamtes. Damit die Pläne besser zugänglich gemacht werden können und zur Schonung der teilweise wertvollen Originalbestände wurden mehrere Pläne eingescannt.

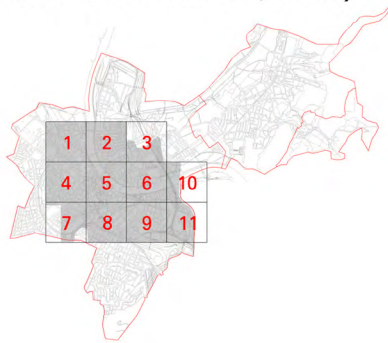
Katasterpläne (1861-77)
Aufnahmen von den Geometern Falkner, Matzinger und David.
Massstab: 1:200 – 1:1'000



Stadterweiterungspläne
Die Pläne wurden erstellt in den Jahren 1855-58 durch R. Falkner.
Massstab 1:500



Situationsplan von 1862
Aufgenommen 1857-59
Herausgegeben von L.H. Löffel
Massstab 1:2'000
Blätter 1-9: farbig
Blätter 1-11: schwarz/weiss)



Übersichtspläne 1:5000
Von der Stadt Basel existieren 4-teilige Übersichtspläne aus den Jahren 1905, 1913, 1920, 1930, 1940 und 1961

