



Kanton Basel-Stadt

BachApp 2.0

Ein gemeinsames Projekt des PD, ED, BVD des Kantons Basel-Stadt

Corinne Lüdi

Projektleiterin Sportamt Basel (Jugend, Familie & Sport / ED)

Markus Kilchherr


Projektleiter Wasserbau / Naturgefahren (Tiefbauamt / BVD)



Projektidee

Startpunkt Herbst 2020

- Workshop zum Thema «Smart City» mit kantonalen Dienststellen und kantonsnahen Organisationen
- Suche nach guten Projekt-Ideen



mi

Wiederbelebung & Weiterentwicklung

Auslöser

- Drei Hobby-Entwickler
- iOS-Version längere Zeit ohne Update
 - ▶ Anfragen bei der Fachstelle OGD
 - ▶ App beliebt und viel genutzt

Ziel

- App, die mehr kann als die bisherige
 - ▶ Infos zu Baustellen am Rhein
 - ▶ Infos zu Events am Rhein
 - ▶ Steigerung Sicherheit für Freizeitnutzer*innen
 - ▶ Sensibilisierung für respektvolles Nebeneinander

Interdepartementale Projektgruppe

- **Louise Miedaner / Gioia Hilpert** (Projektleiterin Smart City Lab Basel, Fachstelle Grundlagen & Strategien / Kantons- und Stadtentwicklung / PD)
- **Corinne Lüdi** (Projektleiterin Sportamt Basel; Jugend, Familie und Sport / ED)
- **Markus Kilchherr** (Projektleiter Wasserbau / Naturgefahren; Tiefbauamt / BVD)
- **Jonas Bieri** (Bereichsleiter OGD Daten- und Prozessmanagement; Statistisches Amt / PD)
- Umwandlung in Arbeitsgruppe, Lead TBA

Planung und Umsetzung

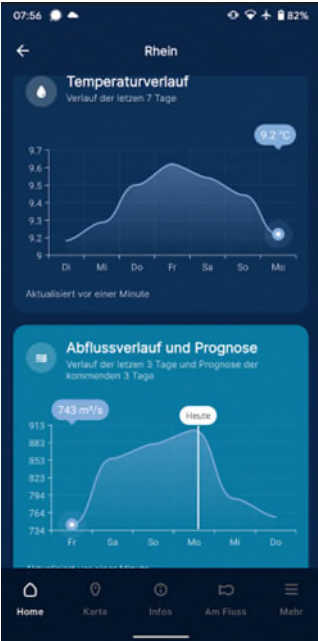
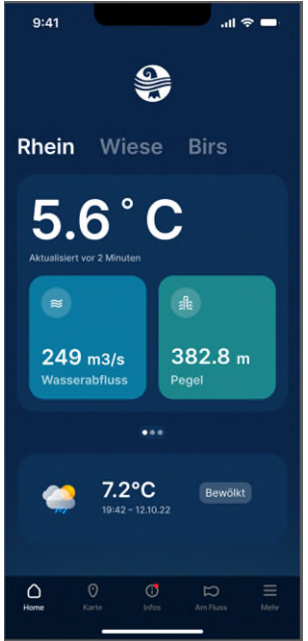
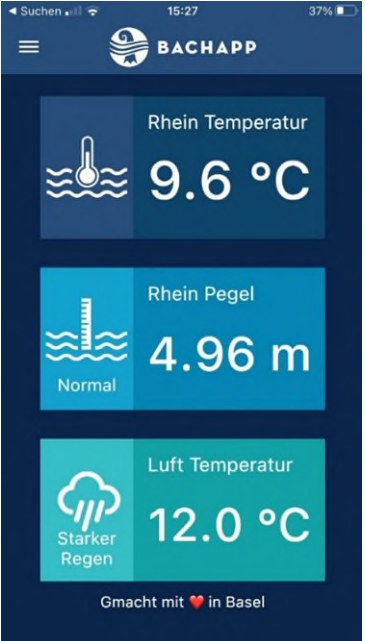
- Mehrere Offerten für Entwicklung neuer App
 - ▶ Umsetzung mit BachApp-Entwicklern Tizian Hösch & Andreas Stebler
- Suche nach Finanzierungsmöglichkeiten
- Bedürfnisabklärung via Online-Umfrage
- Punktuelle Einbindung org. Wassersport

Funktionalitäten

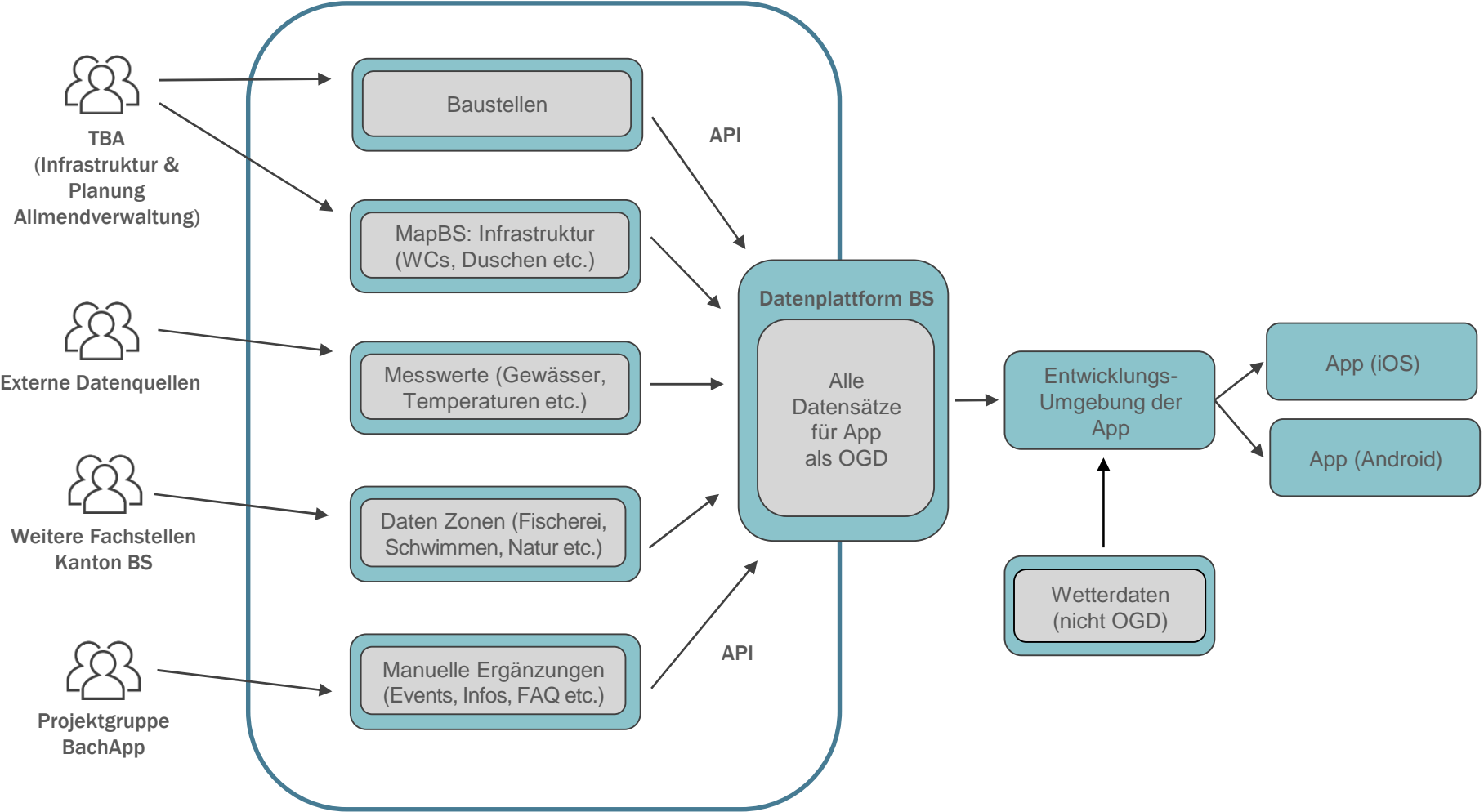
- Erweiterter Radius
- Ausbau der Messwerte inkl. Entwicklung
 - ▶ Koop. meteoblue
- Karte als Herzstück
 - ▶ Toiletten, Zustiege, Duschen, Fähren, Buvetten, Grill- & Feuerstellen
 - ▶ Empfohlene Schwimmbereiche, Sperrzonen, Fischerei-Verbotzonen, Naturschutz- & Grundwasserschutzzonen
- Infos zum Rhein, Events & Baustellen
- FAQ & Wissenswertes zu #Rhyllax, Schwimmen, Kanu, Wasserfahren, SUP, Fähre, Natur & Rhein-Taxi

Design

- Wiedererkennung
- Bewährtes beibehalten
- Einfache Handhabung



Prozesse, Systeme & Daten





10:50

5G




Filter

Am Fluss

Rhein Birs V

Danke schön!



Kanu




Natur



Schwimmen



Wasserfahrrad



Rhein-Taxi



SUP

21.8 °C

Messdaten vom 13.06.2023 10:15 Uhr



860 m³/s
Wasserabfluss



245.6 m ü. M.
Pegel



Basel

ALTSTADT
KLEINBASEL

Rhine River



Buvette 7 - Flora am Rhy

Häufige Fragen

Ist Schwimmen im Rhein gefährlich?

Ist es für Kinder gefährlich am Rhein?

Wofür stehen die grossen roten Bojen?

Darf ich nur in den empfohlenen Schwimmbereichen schwimmen?

Darf ich auf der Luftmatratze/im Gummiboot auf den Rhein?

Was bringt mir der Wickelfisch heim Schwimmen?



Home



Karte



Infos



Am Fluss



Mehr



Home



Karte



Infos



Am Fluss



Mehr



Home



Karte



Infos



Am Fluss