

[View this email in your browser](#)

## Geoinformation Basel-Stadt



### *Dezember 2023*

Liebe Lesende

Kurz vor Weihnachten als kleines Präsent hier unser GeolInfo.

Stöbern Sie in unserem [Geo-Adventskalender](#), entdecken Sie Unterschiede in unseren neuen [Orthofotos](#) mit dem Vergleich-Tool, erfahren Sie mehr zur [geteilten Mikromobilität](#) in Basel oder testen Sie unser neues [Tool Grundstückinformation](#). Sie haben unser [GeoForum im Dezember](#) verpasst? Kein Problem - die Videos der Präsentationen sind online. All das und noch mehr bietet diese Ausgabe.

Wir wünschen Ihnen gute Unterhaltung, frohe Festtage und einen guten Start ins Jahr 2024!

Ihre Fachstelle für Geoinformation

---

## Geo-Adventskalender



Seit dem 1. Dezember können Sie auf [MapBS](#) Türchen suchen und jeden Tag eine neue Überraschung finden! Mit dem [Time-Slider-Tool](#) können auch alle vergangenen Tage aktiviert werden. Hinweise zu den Türchen finden Sie auf dem [Geoportal](#).


---

### DATENSÄTZE IM FOKUS

## Neue Orthofotos

Wir sind wieder geflogen - Ende Mai 2023 war das Wetter endlich gut. Das Resultat - ein Bild mit fortgeschrittener Vegetation. Das neue Orthofoto 2023 und True Orthofoto 2023 sind ab sofort auf [MapBS](#) abrufbar und wie immer auch bestellbar.

Kennen Sie schon unser [Vergleich-Tool](#) in MapBS? Damit lassen sich die verschiedenen Orthofotos einfach vergleichen!

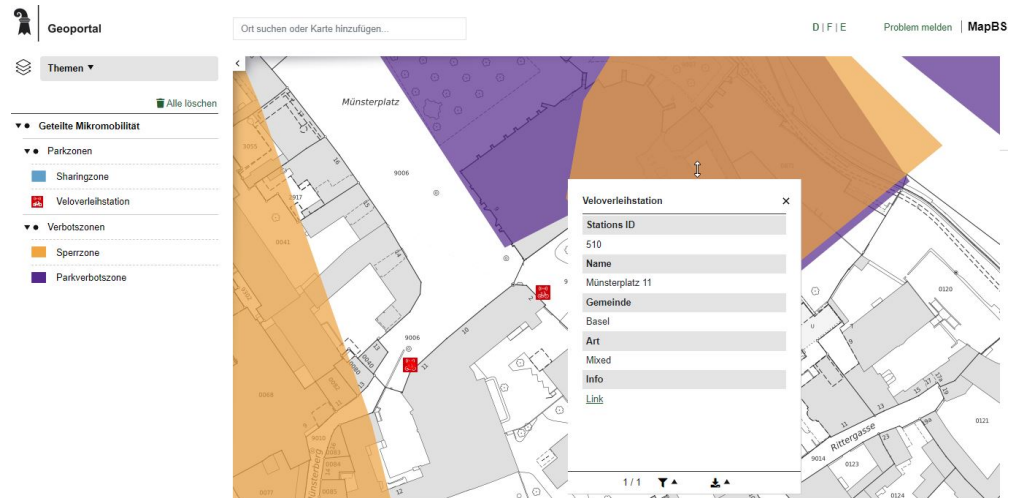


[Weitere Informationen](#)

## Geteilte Mikromobilität

Das Amt für Mobilität entwickelte in enger Zusammenarbeit mit der Kantonspolizei und den

Sharing-Anbietern die sogenannten Verbotszonen der geteilten Mikromobilität. Diese zeigen den Sharing-Anbietern auf, wo sie in ihren Systemen Sperr- und Parkverbotszonen einrichten müssen. In MapBS finden sie die [Sharing- und Verbotszonen](#) sowie die [Velospots](#) unter *Geteilter Mikromobilität*. Die Daten können über den Geodaten-Shop und über das OGD Portal bezogen werden.

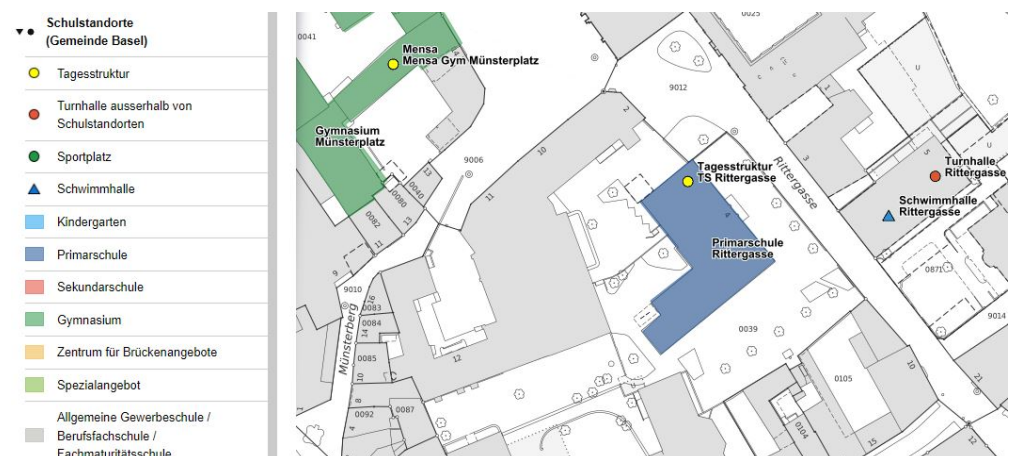


## Weitere Informationen zum Thema

- <https://www.mobilitaet.bs.ch/velo/kleinerverleihsysteme.html>
- <https://www.basel-unterwegs.ch/de/kombinierte-mobilitaet/sharing-angebote.php>
- <https://www.mobilitaet.bs.ch/velo/veloverleihsystem.html>
- <https://grosserrat.bs.ch/ratsbetrieb/geschaefte/200103189>

## Schulstandorte in Basel


Der Datensatz [Schulstandorte \(Gemeinde Basel\)](#) wurde dieses Jahr vollständig überarbeitet. Er zeigt neu die Flächen der Schulhäuser sowie die Standorte der Tagesstrukturen und neu der Turnhallen ausserhalb von Schulstandorten, Sportplätze und Schwimmhallen.



## Weitere Informationen

GEOPORTAL BASEL-STADT

Grundstückinformation - Neues Tool




Das neue Tool Grundstückinformation ergänzt die frühere Eigentumsauskunft um weitere Themen. Neben der Art und der Fläche des Grundstücks, gibt es Informationen über die auf dem Grundstück vorhandenen Gebäude, Adressen und Bodenbedeckungen. Weiter werden Links auf die Eigentumsauskunft, den ÖREB-Katastrerauszug und die Bestell-Formulare «Richtwertangabe» und «Grundbuchauszug» zur Verfügung gestellt.

Es gibt verschieden Möglichkeiten zu diesem Tool zu gelangen:

1. Das Tool direkt in MapBS öffnen über diesen Link

[www.map.geo.bs.ch/grundstueckinformation](http://www.map.geo.bs.ch/grundstueckinformation)

2. Über MapBS

1. Rechts in der Toolbar die Grundstückinformation  öffnen
2. Auf das gewünschte Grundstück klicken. Hier wird auch gefragt, auf welchen Liegenschaftstyp (Liegenschaft, Baurecht usw.) die Abfrage gemacht werden soll.
3. Im geöffneten Panel rechts die Eigentumsauskunft öffnen.
4. Für eine neue Abfrage rechts im Panel auf «Neue Abfrage» klicken.

3. Eigentümergeauskunft über den Link mit Eingabe von Sektion und Grundstück-Nummer, falls diese bekannt sind: <https://api.geo.bs.ch/eigentum/5/626>

4. Über die [Grundstückinformation API](https://api.geo.bs.ch/grundstueckinfo/): <https://api.geo.bs.ch/grundstueckinfo/>

[hier geht's zur Hilfe](#)

## Neue Themen im ÖREB-Kataster

Der Kataster der öffentlich-rechtlichen Eigentumsbeschränkungen ([ÖREB-Kataster](#)) ist das Online-Auskunftssystem für die wichtigsten Beschränkungen aus dem öffentlichen Recht, die auf einem Grundstück bestehen. Per Mausclick erhalten Interessierte eine kostenlose Zusammenstellung der Eigentumsbeschränkungen aus 20 Themenbereichen. Nun wurde der [ÖREB-Kataster](#) um weitere Themen ergänzt: Neben Waldreservaten und Naturersatzflächen stehen in der Stadt Basel und der Gemeinde Riehen jetzt auch die vervollständigten Bau-, Strassen- und Weglinien im [ÖREB-Kataster](#) zur Verfügung.

### [Weitere Informationen](#)

---

#### NEWS AUS DER FACHSTELLE

## Rückblick 29. GeoForum

Am 7. Dezember fand das [29. GeoForum Basel-Stadt](#) statt. Für alle, die das GeoForum verpasst haben, sind die Präsentationen jederzeit online auf unserem [YouTube Channel](#) oder auf unserer [Website](#) verfügbar.



### Save the Date: Das nächste GeoForum findet am 26.9.2024 statt



Grundbuch- und Vermessungsamt Kanton Basel-Stadt  
Fachstelle für Geoinformation  
Dufourstrasse 40/50  
4052 Basel  
+41 61 267 92 85

*Copyright © 2023 Grundbuch- und Vermessungsamt Kanton Basel-Stadt, All rights reserved.*

Want to change how you receive these emails?  
You can [update your preferences](#) or [unsubscribe from this list](#).