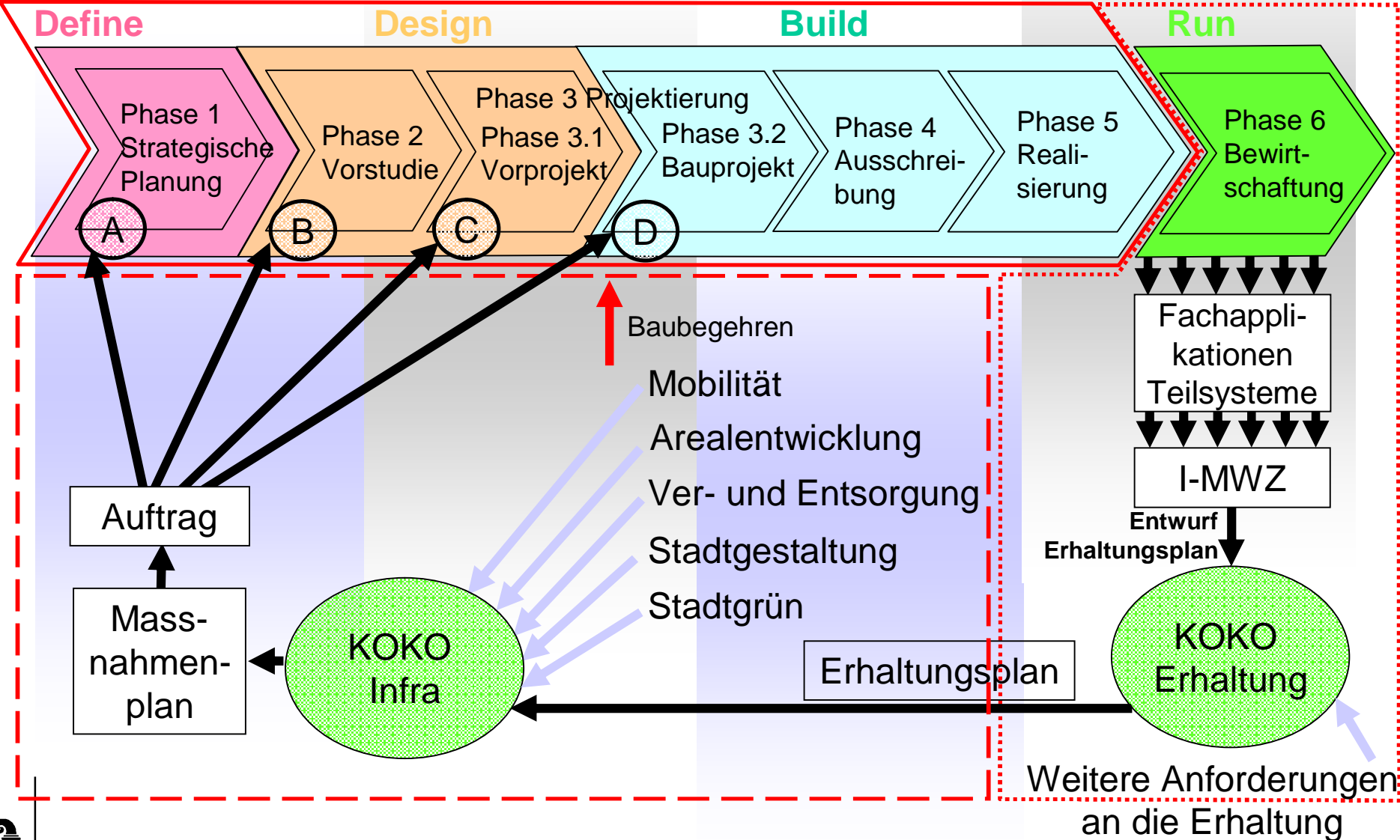


# Bewilligungen in der Allmend

Zentrale Erfassung  
und Visualisierung  
der Allmendbegehren  
bei der  
Allmendverwaltung



# Geschäftsmodell Infrastruktur



# Erhaltungs- und Massnahmeplan

Intranet  
MapServer

Infrastruktur auf Allmend

Freizeit und Kultur  
Planung und Hochbau  
Staat, Sicherheit, Gesundheit  
Umwelt und Natur  
Verkehr und Tiefbau  
Vermessung und Eigentum  
Versorgung und Entsorgung

Spezialthemen

- Geodaten ausserhalb Kt. BS
- Historische Karten
- Infrastruktur
  - Massnahmenplan
  - Erhaltungsplan
    - Massnahmen zur Anreicherung durch Wirkungsverantwortliche
    - Massnahmen zur Anreicherung durch Teilsystemverantwortliche
  - Baustellenliste
    - dieses Jahr
    - dieses Jahr + 1
    - dieses Jahr + 2
    - dieses Jahr + 3
    - dieses Jahr + 4
    - > dieses Jahr + 4

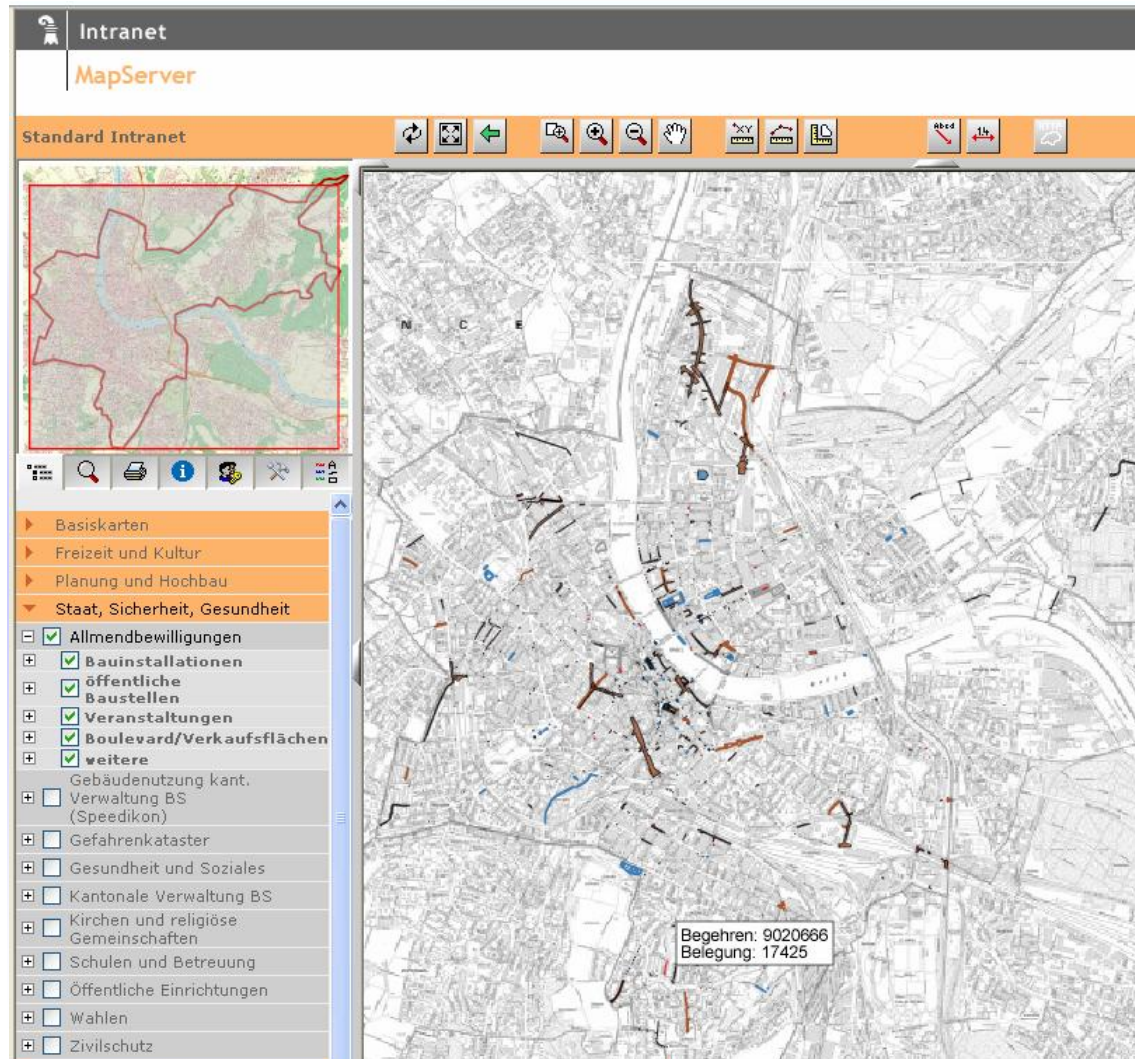
Massstab 1: 41030 Go!

Datenfreigabe ab Sommer 2009





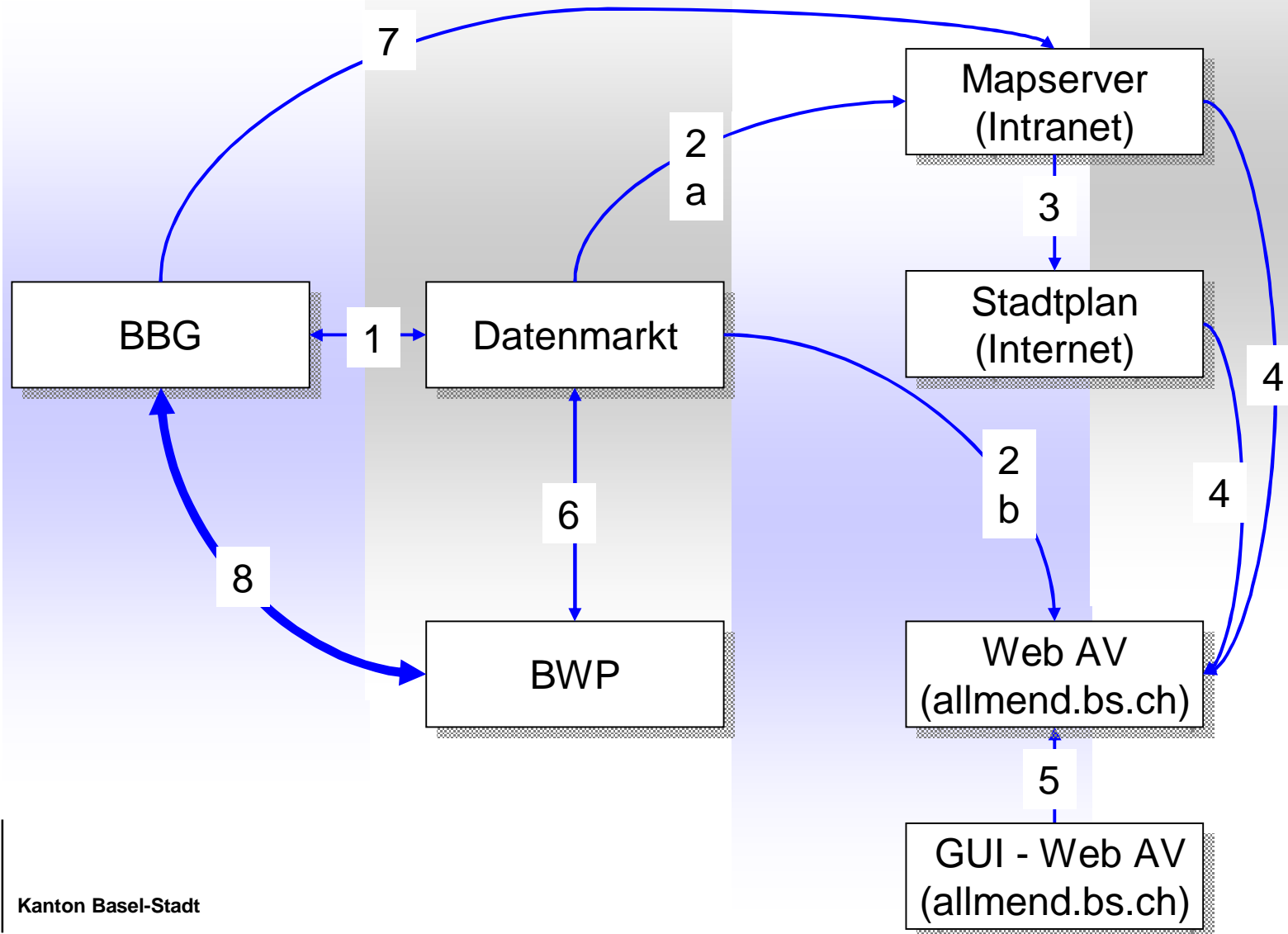
# Allmendbelegungen im Mapserver



Die Baustellen werden mit den baulichen Nutzungen und Veranstaltungen koordiniert



# Zusammenhänge der Systeme



# Bewilligungsportal

**Basel-Stadt | Bewilligungen**

[Home](#) | [Bewilligungen](#)



## Willkommen im Bewilligungsportal der Verwaltung Basel-Stadt

**Direkte Suche nach:**  
 » ok

**Verwaltung des Kantons Basel-Stadt und der Einwohnergemeinde Basel**  
Postfach  
Marktplatz 9  
CH-4001 Basel  
Tel +41 (0)61-267 81 81

- Aufenthalt und Arbeit**
  - » Grenzgänger EU/EFTA
  - » Adressänderung, innerhalb Kanton
  - » Arbeitsbewilligung Drittstaatsangehörige
  - » alle 93 Bewilligungen anzeigen
- Bauen**
  - » Bauinstallation temporär, öffentl. Grund (Allmend)
  - » Baubewilligung, Erteilung
  - » Baubewilligung, Erteilung
  - » alle 27 Bewilligungen anzeigen
- Betreiben**
  - » Gelegenheits- und Festwirtschaft
  - » Gastronomiebetriebe, Öffnungszeiten, Ausnahmen
  - » Restauration, Betrieb neu
  - » alle 96 Bewilligungen anzeigen
- Entsorgung**
  - » Abwasser, Einleitung, gewässerschutzrechtlich
  - » Abfallanlage, Betrieb
  - » Sonderabfälle, Empfangen
  - » alle 8 Bewilligungen anzeigen
- Geburt, Zivilstand, Beerdigung**
  - » Erklärung
  - » Zivilstandsregister, Einsichtnahme
  - » Heirat nach ausländischem Recht
  - » alle 18 Bewilligungen anzeigen
- Gesundheit**
  - » Psychotherapeut/in, Berufsausübung
  - » Ärztin/Arzt, Berufsausübung
  - » Apotheke, Führung
  - » alle 37 Bewilligungen anzeigen
- Soziales und Bildung**
  - » Kindergarten, Führen
  - » Privatschule, Führen
  - » Filmkommission
  - » alle 8 Bewilligungen anzeigen
- Tiere und Pflanzen**
  - » Baum, Fällen, auf Privatparzelle
  - » Hunde, potentiell gefährlich, Haltung
  - » Arzneimittel, Abgabe, Fachgeschäfte, Zoo, Imker
  - » alle 39 Bewilligungen anzeigen
- Veranstalten**
  - » [Veranstaltung einfach, öffentl. Grund \(Allmend\)](#)
  - » Allmend, Belegungsplan
  - » Veranstaltung gross, öffentl. Grund (Allmend)
  - » alle 38 Bewilligungen anzeigen
- Verkehr und Sicherheit**
  - » Fahrausweis
  - » Parkkarte, Service- und Gewerbefahrzeuge
  - » Parkkarte, Gewerbe, Blaue Zone
  - » alle 72 Bewilligungen anzeigen
- Bewilligungen A-Z**
  - A - B - C - D - E - F - G
  - H - I - J - K - L - M - N - O
  - P - Q - R - S - T - U/V/W - X/Y/Z

[Impressum](#) | [Rechtliche Hinweise](#)



# Bewilligungsinformation

Basel-Stadt | **Bewilligungen**

Home
Bewilligungen

## Bewilligungen von A-Z

**Direkte Suche nach:**

» ok

**Verwaltung des Kantons Basel-Stadt und der Einwohnergemeinde Basel**

Postfach  
Marktplatz 9  
CH-4001 Basel

Tel +41 (0)61-267 81 81

[A](#) | [B](#) | [C](#) | [D](#) | [E](#) | [F](#) | [G](#) | [H](#) | [I](#) | [J](#) | [K](#) | [L](#) | [M](#) | [N](#) | [O](#) | [P](#) | [Q](#) | [R](#) | [S](#) | [T](#) | [U](#), [V](#), [W](#), [X](#), [Y](#), [Z](#)

- i Bauen, öffentlicher Grund (**Allmend**) 📄  
 Leitbehörde: » [Allmendverwaltung](#)
- i Bauinstallation temporär, öffentl. Grund (**Allmend**) 📄 📄  
 Leitbehörde: » [Allmendverwaltung](#)
- i Filmvoführung, ausser der ständigen Kinos  
 Leitbehörde: » [Kantonspolizei Basel-Stadt](#)
- i Lautsprecher, auf **Allmend** 📄  
 Leitbehörde: » [Kantonspolizei Basel-Stadt](#)
- i Nutzung permanent, öffentlicher Grund (**Allmend**) 📄  
 Leitbehörde: » [Allmendverwaltung](#)
- i Trommeln, auf **Allmend** 📄  
 Leitbehörde: » [Kantonspolizei Basel-Stadt](#)
- i Veranstaltung einfach, öffentl. Grund (**Allmend**) 📄 📄  
 Leitbehörde: » [Allmendverwaltung](#)

i


Bewilligung:	<b>einfache, temporäre Nutzungsbewilligung auf öffentlichem Grund (Allmend)</b>
Kontakt: (Leitbehörde)	Bau- und Verkehrsdepartement des Kantons Basel-Stadt Allmendverwaltung Münsterplatz 11 CH-4001 Basel Tel: +41 (0) 61 267 93 57 Fax: +41 (0) 61 267 93 48
Bearbeitungsdauer:	in der Regel 5 bis 90 Tage
Arbeitsschritte:	<input type="checkbox"/> Vorprüfung <input type="checkbox"/> Prüfung <input type="checkbox"/> Entscheid <input type="checkbox"/> Abschluss
Bearbeitungskosten:	flächenabhängige Nutzungsgebühren

**Auskünfte und Beratung**

Auskünfte und Beratung zum Bewilligungswesen erhalten Sie in den Anlaufstellen für Bewilligungen im Kundenzentrum des **Bau- und Verkehrsdepartements**, im Kundenzentrum des **Einwohneramts** und bei der **Motorfahrzeugkontrolle**.




# Webformulare


 **Basel-Stadt** | Bau- und Verkehrsdepartement | [Allmend](#)

[Home](#) | [Belegungen](#) | [Formulare](#) | [Grundlagen](#) | [Aktuelles](#) [Suche](#) | [Kontakt](#)

## Antrag um Erteilung einer Bewilligung für eine Veranstaltung auf Allmend

Merkblätter der Allmendverwaltung  
Informationen des Sicherheitsdepartements

 Seite drucken

 **Bearbeitungsdauer, Kosten, Ansprechpartner** [» alle Bewilligungen anzeigen](#)

<b>Allgemeiner Hinweis</b>	Füllen Sie bitte all diejenigen Felder aus welche für Ihren Anlass zutreffen, nachträgliche Ergänzungen/Änderungen bedingen einen neuen Antrag!  Unvollständig ausgefüllte Anträge werden retourniert. Definitiver Antrag ist mindestens 6 Wochen vor Veranstaltungsbeginn bei der Allmendverwaltung einzureichen. (Signalisationsbedingt)
<b>Allgemeine Angaben</b>	Offizielle Bezeichnung der Veranstaltung* <input type="text"/>  Gesuchstellerin (Verein, Organisation, Firma etc)* <input type="text"/>
<b>Verantwortliche Person (Meldeadresse)</b>	Name* <input type="text"/> Vorname* <input type="text"/>
<b>Informationen zum weiteren Vorgehen</b>	Im Bedarfsfall kann die Allmendverwaltung Planunterlagen nachfordern  Für allfällige Fragen stehen Ihnen die Mitarbeiter der Allmendverwaltung unter den Telefon Nummern 061 267 93 52/55/56 zur Verfügung.

Daten werden automatisch übertragen





# Bestätigung

Basel-Stadt | Bau- und Verkehrsdepartement | Allmend

Home | Belegungen | **Formulare** | Grundlagen | Aktuelles | Suche | Kontakt

## Antrag um Erteilung einer Bewilligung für eine temporäre baulichen Nutzung von Allmend

Seite drucken

**Bearbeitungsdauer, Kosten, Ansprechpartner** > alle Bewilligungen anzeigen

**Allgemeiner Hinweis** Ihr Antrag wurde erfolgreich versendet und wird schnellstmöglich bearbeitet. Mit dem untenstehenden Link können Sie online den Status abfragen. Zudem können Sie für ihre Unterlagen den Antrag als PDF-Datei abspeichern.

**Auftrags-ID** Ihr Auftrag: 297499

Name	Hexenkessel Hans
Geburtsdatum:	31.12.1979
Adresse:	sonstwo Str. 3
PLZ / Ort:	4151 Reinach (CH)
Telefonnummer:	0987654321
E-Mail:	hans.muster@bs.ch


Link zum Online-Status ihres Antrages: [Auftrag: 297499](#)

**PDF** [PDF-Datei](#)

Dieser Link wird auch per Mail an die angegebene Adresse zugestellt



# Formular

 Bauparlament des Kantons Basel-Stadt <b>Tiefbauamt – Allmendverwaltung</b>		Bauparlament des Kantons Basel-Stadt Tiefbauamt	
<b>Antrag um Erteilung einer Bewilligung für eine Veranstaltung auf Allmend (öffentlicher Grund)</b>			
<b>Allgemeiner Hinweis</b>		Füllen Sie bitte all diejenigen Felder aus welche für Ihren Anlass zutreffen, nachträgliche Ergänzungen/Änderungen bedingen einen neuen Antrag! Unvollständig ausgefüllte Anträge werden retourniert. Definitiver Antrag ist mindestens 6 Wochen vor Veranstaltungsbeginn bei der Allmendverwaltung einzureichen. (Signalisationsbedingl)	
<b>Allgemeine Angaben</b>		Offizielle Bezeichnung der Veranstaltung <b>Kistenstapel-Weltrekordversuch</b> GesuchstellerIn (Verein, Organisation, Firma, etc.) <b>Verein Kistenstapel, Basel</b>	
<b>Verantwortliche Person</b>		Name <b>Keller</b> Vorname <b>Marc</b> Geburtsdatum <b>04.08.1957</b> Land PLZ <b>CH 4056</b> Wohnort <b>Basel</b> Strasse Haus-Nr. <b>Davidsbodenstrasse 14</b> Tel. Fixnetz Tal. Mobil <b>0798330021</b> E-Mail Fax <b>marc.keller@bs.ch</b>	
<b>Ort und Zweck der Veranstaltung</b>		Ort <b>Basel</b> Strasse Haus-Nr. <b>Münsterplatz 14</b> Adresszusatz <b>Vor dem Restaurant Isaac</b> Zweck der Veranstaltung (Kurzbeschreibung) <b>Es soll ein Weltrekordversuch im Kistenstapeln aufgestellt werden. Es wird also ein turm gebaut aus Holzkisten, so hoch, bis er mangels Stabilität zusammenbricht. Dabei darf immer nur eine Kiste auf eine andere gestapelt werden. Der Kistenbauer wird mit einem Kran gesichert.</b>	
<b>Zeitliche Veranstaltungsangaben</b>		Datum von (Uhr) bis (Uhr) <b>30.09.2009 14:00 18:00</b>	
<b>Beginn Aufbau</b>		Datum von (Uhr) <b>30.09.2009 11:00</b>	
<b>Ende Abbau</b>		Datum bis (Uhr) <b>30.09.2009 20:00</b>	
Hinweis: Auf- und Abbauböden dürfen nur an Werktagen von 07:00 bis 22:00 Uhr erfolgen.			
Bauparlament des Kantons Basel-Stadt, Formular-Nr. 131-111-antrag-reservation Tiefbauamt – Allmendverwaltung, Münsterplatz 11, Postfach, CH-4001 Basel Telefon +41 61 267 93 57, Telefax +41 61 267 93 63, www.allmend.bs.ch, E-Mail btaw@bs.ch		Bauparlament des Kantons Basel-Stadt, Formular-Nr. 131-111-antrag-reservation Tiefbauamt – Allmendverwaltung, Münsterplatz 11, Postfach, CH-4001 Basel Telefon +41 61 267 93 57, Telefax +41 61 267 93 63, www.allmend.bs.ch, E-Mail btaw@bs.ch	
Seite 1/2		Seite 2/2	



# Auskunftssystem

 **Basel-Stadt** | Bewilligungen

 **Bewilligungswesen**   Status Ihres Antrags   10.03.2009

**Bau- und Verkehrsdepartement des Kantons Basel-Stadt Allmendverwaltung**  
Münsterplatz 11  
CH-4001 Basel  
Tel: +41 (0) 61 267 93 57  
Fax: +41 (0) 61 267 93 48  
[Homepage](#)

**Antrag**

Antrag-ID: **307912**  
Bewilligung: **einfache, temporäre Nutzungsbewilligung auf öffentlichem Grund (Allmend)**  
Bearb. Kosten: **flächenabhängige Nutzungsgebühren**  
Bearbeitungszeit: **in der Regel 5 bis 90 Tage**  
Eingabe Datum: **09.03.2009**

**Prozess**

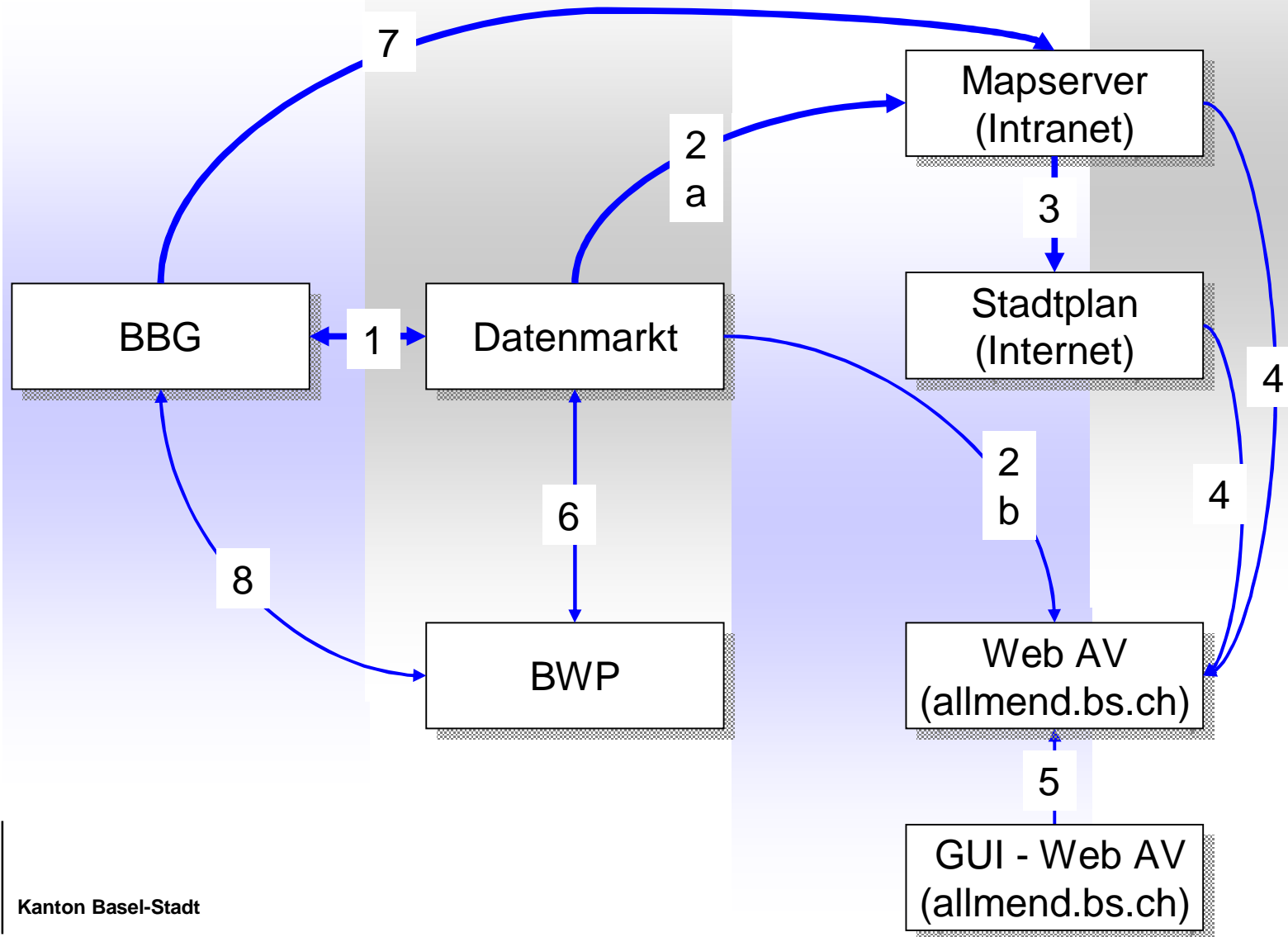
**Es gibt noch keinen Status zu diesem Antrag!**

[↻ Status neu abfragen](#)

Aktuelle  
Auskünfte  
können  
bezogen  
werden



# Zusammenhänge der Systeme





# Erfassung in BBG

Datei Tools Mandant Suchen ?

**Hauptthemen**

- Terminkontrolle
- Adressen
- Voranfragen
- Baubegehren**
- Publikationen
- Meldungen
- Allgemeine Geschäftsvorfälle
- Rekurse
- Instanzen
- Informationskatalog
- Korrespondenz

**Unterthemen**

- Adressen
- Adressbelegungen**
- Zuständigkeit
- Personen
- Pläne
- Dossiers
- Bewilligungsverfahren
- Vorprüfung
- Situation
- Merkmale
- Zirkulation
- Publikationen
- Einsprachen
- Vernehmlassungen
- Stellungnahmen/Auflagen
- Zwischenbericht/Zurückstellung
- Entscheidungen/Berichte

**Baubegehren**

Neu... Bea

Persön

1/2568 Phase =

**Adressbelegun**

Neu... Bea

F... S

9... E

9... H

9... V

**Adressbelegung**

1/3

Zuordnung

Thema: Baubegehren Adresse: Basel, Wiesendamm-Promenade Auslauf Otterbachstollen bis Wiesensteg, Badenstr. Hochbergerstr. bis Mitte Badenst...

Fallnummer: 9025081 Beschreibung: Bau einer Abwasserpumpleitung Notizen: 1

**Badenstr.**

Belegungen | Kontingente

Belegungsart	Belastungsart	Merkmal	Menge	Einheit	Von Datum	Von Zeit	Bis Datum	Bis Zeit	Bewilligung	G...
► Baustelle	bauliche Nutzung				02.03.2009	00:00	27.03.2009	23:59	bewilligt	G...

Alle Positionen auf neuen Status ändern:

Ausnahmebewilligung:



# Direkte Geometrieerfassung

**Intranet**  
**MapServer**

Datenerfassung BBG

Aktive Ebene: **BewilligungArea**  Karte nach Geometrie-Abschluss neu laden

Report Allmendbewilligungen [Punktobjekt: >neu<] - Microsoft Internet Explorer

Adresse: <http://www.mapserver.bs.ch/framework/report.asp?instance=...>

### Report Allmendbewilligungen - Punktelement

Punktobjekt: >neu<

Punktobjekt	
Id	>AutoWert<
GeschäftsID	9024996
AdressbelegungsID	19701
Bemerkung	

Speichern Zurücksetzen

Fertig Lokales Intranet

Masstab 1 : 300 Go! Selektier-Modus 611'553 / 264'349 10 m



# Stadtplan im Internet

Basel-Stadt | GeoPortal

Home | Über uns | Stadtpläne (GeoViewer) | Datenkatalog | Geoshop | MapServer | Aktuell | Links | Suche | Kontakt

Öffentlicher Raum (Allmend)

Karte | Legende | Sprache DE

Freie Suche

http://www.stadtplan.bs.ch/geo

**Themenbeschreibung**  
 Unter diesem Thema finden Sie sämtliche Nutzungen, welche im öffentlichen Raum (Allmend) stattfinden, siehe auch **Eventplätze**. Die dargestellten genutzten Flächen sind nicht verbindlich.

» Antragsformulare

Weitere Auskünfte:  
 Tiefbauamt  
 Allmendverwaltung  
 Tel. 061 267 44 88  
 Fax. 061 267 93 63  
 bvdta@bs.ch

Intranet-Dienste  
 MapServer Standardversion  
 GeoShop Daten-Bestellung  
 Datenmarkt-Portal

**Thema**  
 Öffentlicher Raum (Allmend)

**Hintergrundkarte**  
 Stadtplan grau

**Zusatzthemen**

- aktuelle Begehren**
  - Bauinstallation
  - Öffentliche Baustellen
  - Veranstaltungen
  - Boulevard, Verkaufsfächen
- künftige Begehren**
  - Bauinstallation
  - Öffentliche Baustellen
  - Veranstaltungen
  - Boulevard, Verkaufsfächen

**Allmendbelegung**

**Aktivität**

Art der Nutzung:	Meldungen Dritter
Dauer von:	2009-03-03
Dauer bis:	2009-03-03
Bezeichnung:	Stadtmarkt täglich

WVVVVV: [Detailansicht Belegung](#)  
 WVVVVV: [Kalenderansicht Strasse/Platz](#)





# Stadtplan im Internet

**Basel-Stadt | GeoPortal**

Home | Über uns | **Stadtpläne (GeoViewer)** | Datenkatalog | Geoshop | MapServer | Aktuell | Links

Suche | Kontakt

## Öffentlicher Raum (Allmend)

Karte | Legende | Details

Sprache DE

Suche  
Sevogelstrasse, Base

<http://www.stadtplan.bs.ch/geo>

**Themenbeschreibung**  
Unter diesem Thema finden Sie sämtliche Nutzungen, welche im öffentlichen Raum (Allmend) stattfinden, siehe auch **Eventplätze**. Die dargestellten genutzten Flächen sind nicht verbindlich.

» Antragsformulare

Weitere Auskünfte:  
Tiefbauamt  
Allmendverwaltung  
Tel. 061 267 44 88  
Fax. 061 267 93 63  
bvdtba@bs.ch

**Intranet-Dienste**  
MapServer Standardversion  
GeoShop Daten-Bestellung  
Datenmarkt-Portal

**Thema**  
Öffentlicher Raum (Allmend)

**Hintergrundkarte**  
Parzellenplan grau

**Zusatzthemen**

- aktuelle Begehren
  - Bauinstallation
  - Öffentliche Baustellen
  - Boulevard, Verkaufsfächen
  - Veranstaltungen
  - weitere
- künftige Begehren





# Stadtplan im Internet

The screenshot shows the Basel-Stadt GeoPortal interface. At the top, there is a navigation menu with links for Home, Über uns, Stadtpläne (GeoViewer), Datenkatalog, Geoshop, MapServer, Aktuell, and Links. The main header area is orange and contains the text 'Öffentlicher Raum (Allmend)'. Below this, there are tabs for 'Karte', 'Legende', and 'Details'. The 'Karte' tab is active, showing a map of the city with a red crosshair indicating the location of the 'Baustallation'. The 'Details' tab is also visible, showing the following information:

- Belegungsart:** Baustallation
- Art der Nutzung:** Temporäre bauliche Nutzung
- Dauer von:** 02.03.2009
- Dauer bis:** 29.01.2010
- www:** [Detailansicht Belegung](#)
- www:** [Kalenderansicht Strasse/Platz](#)

On the left side of the map, there is a search bar with the text 'Suche' and 'Sevogelstrasse, Base'. Below the map, there are icons for zooming and other map controls, and a URL: <http://www.stadtplan.bs.ch/geo>. At the bottom left, there is a 'Themenbeschreibung' section with the following text:

**Themenbeschreibung**  
Unter diesem Thema finden Sie sämtliche Nutzungen, welche im öffentlichen Raum (Allmend) stattfinden, siehe auch Eventplätze. Die dargestellten genutzten Flächen sind nicht verbindlich.

» [Antragsformulare](#)

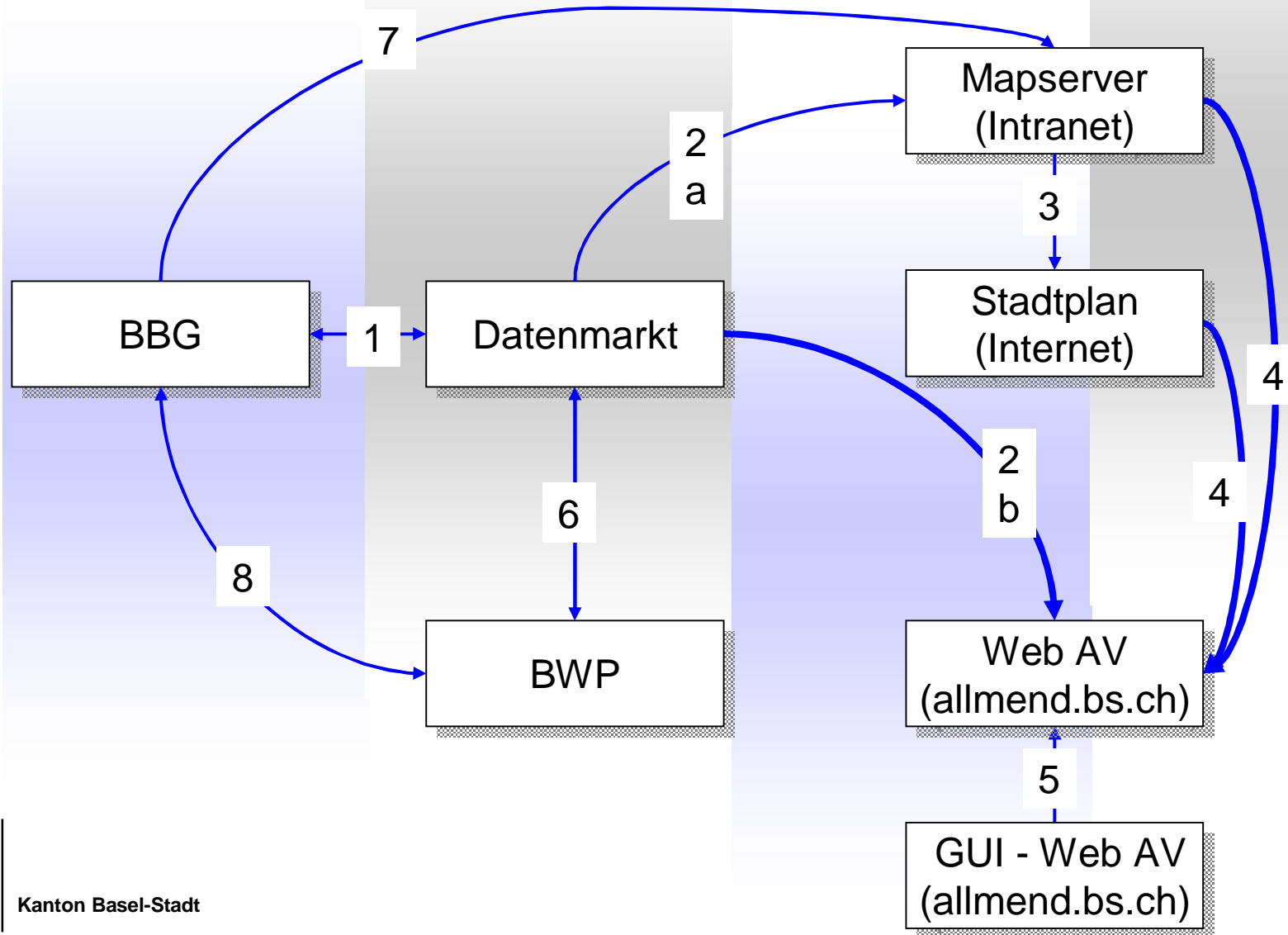
Weitere Auskünfte:  
Tiefbauamt  
Allmendverwaltung  
Tel. 061 267 44 88  
Fax. 061 267 93 63  
[bvdtba@bs.ch](mailto:bvdtba@bs.ch)

**Intranet-Dienste**  
[MapServer Standardversion](#)  
[GeoShop Daten-Bestellung](#)  
[Datenmarkt-Portal](#)


Verlinkung zur  
Webseite der  
Allmendverwaltung mit  
Detailinformationen  
und  
Kalenderübersichten



# Zusammenhänge der Systeme




# Webseite Allmendverwaltung

 **Basel-Stadt** | Bau- und Verkehrsdepartement | **Allmend**

Home | **Belegungen** | Formulare | Grundlagen | Aktuelles | Suche | Kontakt


## Belegungen

 Seite drucken

Der öffentliche Raum gewinnt – gerade in grösseren Städten – zunehmend an Bedeutung. Er wird entsprechend intensiv und vielfältige genutzt. Der Kanton Basel-Stadt unterscheidet grob zwei Sorten von Nutzungen: Veranstaltungen und Bautätigkeiten.


Damit Sie sich einen vollständigen Überblick über aktuelle oder als nächstes geplante Belegungen verschaffen können, werden diese in einem Stadtplan übersichtlich dargestellt. Integriert in den [Stadtplan](#) finden Sie einen [Kalender](#), der Ihnen Einsicht in alle weiteren geplanten Belegungen verschafft. Unter [Eventplätze](#) finden Sie zudem die meistgenutzten sieben öffentlichen Plätze. Sie können sich auf Wunsch aber auch via [Strassenauswahl](#) eine Übersicht über alle in einer bestimmten Strasse bewilligten Nutzungen verschaffen.

### Stadtplan



[Stadtplan](#)


### Kalender



[Belegungskalender](#)





# Übersicht der Plätze

 **Basel-Stadt** | Bau- und Verkehrsdepartement | [Allmend](#)

[Home](#) | [Belegungen](#) | [Formulare](#) | [Grundlagen](#) | [Aktuelles](#) | [Suche](#) | [Kontakt](#)

## Marktplatz

 Seite drucken



**Lage**  
Der Marktplatz liegt im Zentrum der Innerstadt neben dem 'Rathaus'. Der Platz ist mit der 'Freie Strasse' - eine der Haupteinkaufsstrassen Grossbasels - verbunden.

**Beschaffenheit, Grösse und Zonierung**  
Der Marktplatz hat eine rechteckige Form und ist gepflästert. Der Ort ist stadträumlich allseitig gefasst. Auf drei Seiten verlaufen Erschliessungstrassen. Auf der verbleibenden Seite befindet sich die Tramhaltestelle 'Marktplatz'. Der Markplatz befindet sich in der Nutzungszone 'Allmend'. Direkt angrenzend befinden sich Einkaufsgeschäfte, Restaurants, Kinos und Büros.

**Verkehrerschliessung**  
*Öffentlicher Verkehr:*  
Der Marktplatz ist von den Tramhaltestelle 'Marktplatz' direkt erschlossen.

*Motorisierter Individualverkehr (MIV) / Parkhäuser:*  
Der Platz ist für den MIV erreichbar. Es bestehen keine Parkplätze vor Ort. Das Parkhaus 'Storchen' (ca. 131 Parkplätze) liegt am Fischmarktplatz in 100 m Entfernung. Bei Vollbelegung verweist ein Parkleitsystem auf freie Parkplätze in umliegenden Parkhäusern.

**Bisherige Nutzungen (Beispiele)**  
*Permanente Nutzung (Alltag):*  
Täglicher Markt, starker Passantenverkehr, Aufenthaltsort für BesucherInnen der Innerstadt

*Nicht permanente Nutzungen:*





# Detailinformationen

Basel-Stadt | Bau- und Verkehrsdepartement | Allmend

Home | Belegungen | Formulare | Grundlagen | Aktuelles | Suche | Kontakt

## Marktplatz Belegungsplan

Stadtplan

- Eventplätze
  - Barfüsserplatz
  - Claraplatz
  - Erlenmatt
  - Westquastrasse
  - Kasernenareal
- Marktplatz
  - Situationsplan
  - Belegungsregeln
  - Belegungsplan
  - Kontingente
- Münsterplatz
- Oberer Rheinweg
- Schützenmattpark
- Unterer Rheinweg
- Strassenauswahl

Mo

2

9

16

23

30

Details - Microsoft Internet Explorer bereitgestellt von BD-BS

### Stadtmarkt täglich

Seite drucken

Marktplatz

	Status	von	bis
• Aktivität	gemeldet	02.01.2009 06:00	02.01.2009 18:00
• Aktivität	gemeldet	03.01.2009 06:00	03.01.2009 13:30
• Aktivität	gemeldet	05.01.2009 06:00	05.01.2009 18:00
• Aktivität	gemeldet	06.01.2009 06:00	06.01.2009 13:30
• Aktivität	gemeldet	07.01.2009 06:00	07.01.2009 18:00
• Aktivität	gemeldet	08.01.2009 06:00	08.01.2009 13:30
• Aktivität	gemeldet	09.01.2009 06:00	09.01.2009 18:00
• Aktivität	gemeldet	10.01.2009 06:00	10.01.2009 18:00
• Aktivität	gemeldet	12.01.2009 06:00	12.01.2009 18:00
• Aktivität	gemeldet	13.01.2009 06:00	13.01.2009 13:30
• Aktivität	gemeldet	14.01.2009 06:00	14.01.2009 18:00
• Aktivität	gemeldet	15.01.2009 06:00	15.01.2009 13:30
• Aktivität	gemeldet	16.01.2009 06:00	16.01.2009 18:00



# Belegungsliste

Basel-Stadt | Bau- und Verkehrsdepartement | Allmend

Home | Belegungen | Formulare | Grundlagen | Aktuelles | Suche | Kontakt

## Belegungsliste

Seite drucken

Ort: Münsterplatz | Zusatz: | 2009 | Suche: | Anzeigen

Kategorie: Permanente bauliche Anlagen

Bezeichnung	Kategorie	Ort	Ort Zusatz	Gesuchsteller	Von	Bis
öffentliche Abschiedsveranstaltung		Münst	itz		26.04.2009 09:00	26.04.2009 20:00
Veranstalt Tag der Umwel		Münst	itz		05.06.2009 07:00	06.06.2009 23:59
Swiss Jura Tagelauf		Münst	itz		11.07.2009 10:00	11.07.2009 16:00
Gerüst, Fördertisch, Baracken, Lift: 100m		Münst	itz		29.09.2008 12:00	27.03.2009 12:00
Rollgerüst Verlängen		Münst	itz		03.11.2008 12:00	30.10.2009 12:00
Beurteilung, 30 m2, GRATIS		Münst	itz		19.01.2009 00:00	10.09.2010 23:59
Vesperbla		Münst	itz		09.01.2009 00:00	10.01.2009 23:59
Belegung 2009 16.00-18.00 h		Münst	itz		16.01.2009 18:00	17.01.2009 02:15
Apero Hoch		Münst	itz		02.05.2009 12:30	02.05.2009 14:00
Hochzeit		Münst	itz		20.06.2009 14:30	20.06.2009 17:00
Apero Hochzeit		Münsterplatz			08.08.2009	08.08.2009

Link auf Detailsicht Bewilligung

Text gemäss Feld Kategoriebezeichnung

Link auf Stadtplan und Belegung

Text gemäss Feld Gesuchsteller nur bei Kategorie permanente bauliche Anlagen

Die Belegungsliste ersetzt die bisherige Baustellenliste ab Mai 2009



