













LAGESKIZZE



	Gefahrenzone		Patientensammelstelle		Einsatzleitung / Schadenplatzkommando		Mediensammelstelle
	Sperrzone		Sanitätshilfsstelle		Warteraum		Umleitung
	Verkehrsumleitzone		Rettungsachse		Sammelstelle Unverletzte		Pforte



EREIGNIS:

DATUM / ZEIT:

PROBLEMERFASSUNG

FRONT

ORDNUNG

SANITÄT

SPEZIELLES

LAGERAPPORT		
Nr.	Was	Wer
1.	Eröffnung Lagerapport <ul style="list-style-type: none">• Appell / Vorstellung• Ziel• Kurze Orientierung zur Lage• Absprachepunkte Front<ul style="list-style-type: none">Gefahrenzone – Sperrzone –Alarmierung / Info Bevölkerung – Rettungssachse –Standort EL / Sch PI Kdo – Warteraum –Mediensammelstelle – Patientensammelstelle –San Hist – Sammelstelle Unverletzte	<ul style="list-style-type: none">• Sch PI Kdt / EL• C FU
2.	Orientierung Einsatzdienste <ul style="list-style-type: none">• Stand Einsatz• Mittel im Einsatz• Probleme• Anträge	<ul style="list-style-type: none">• C Feuerwehr• C Sanität• C Polizei• C technische Betriebe• C Zivilschutz• C Information / Medien <ul style="list-style-type: none">•••••
3.	Orientierung Betriebe / Nutzer <ul style="list-style-type: none">• Status Betrieb• Probleme• Anträge	<ul style="list-style-type: none">•••
4.	Befehlsausgabe <ul style="list-style-type: none">• Feststellen / Beurteilen• Schwerpunkte definieren• Anträge / Pendenzen• Befehlen	<ul style="list-style-type: none">• Sch PI Kdt / EL
5.	Umfrage	<ul style="list-style-type: none">• Alle
6.	Nächster Rapport <ul style="list-style-type: none">• Ort• Zeit	<ul style="list-style-type: none">• Sch PI Kdt / EL // C FU

MANV-KATEGORIEN

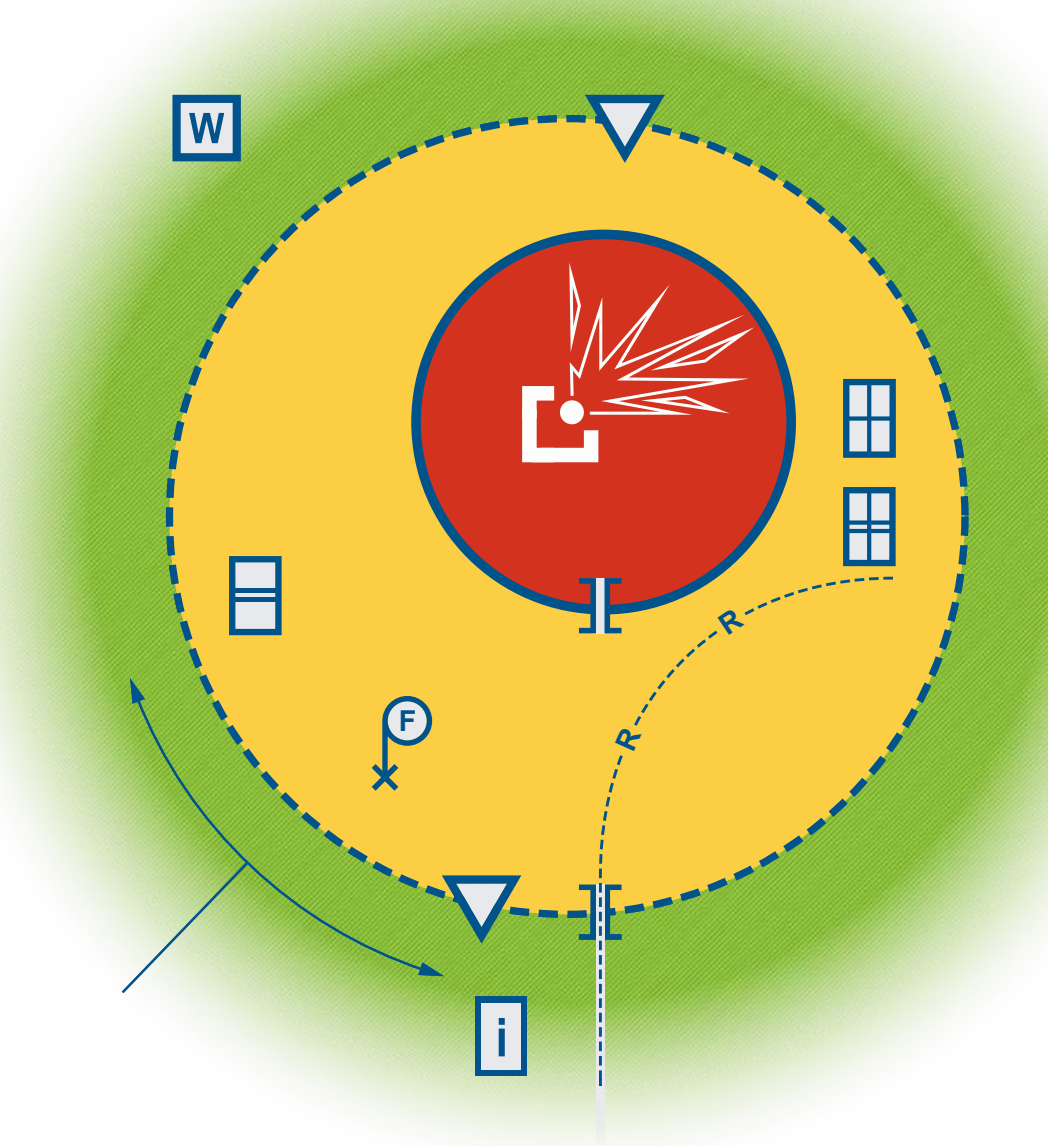
- ☐ **0 bis 5 Verletzte** (Individualereignis)
- ☐ **MANV 6+** (6 bis10 verletzte/erkrankte Personen)
- ☐ **MANV 11+** (11 bis 24 verletzte/erkrankte Personen)
- ☐ **MANV 25+** (> 25 verletzte/erkrankte Personen)

TRIAGE-KATEGORIEN

Roter vor gelbem vor grünem Patienten:

I. ROT
II. GELB
III. GRÜN

ORGANISATION SCHADENPLATZ



ABSPRACHEPUNKTE FRONT

WICHTIG: MIT PARTNERN BESPRECHEN

- GEFAHRENZONE**
Wird von der Feuerwehr oder Polizei erstellt. Nur für Einsatzkräfte in angepasster Schutzausrüstung.
- SPERRZONE**
Wird von der Polizei erstellt. In dieser Zone befinden sich die Einsatzorganisationen und das Schadenplatzkommando.
- ALARMIERUNG/INFORMATION DER BEVÖLKERUNG**
Gemäss Anordnung der Einsatzleitung. Wird durch die Polizeieinsatzleit-zentrale ausgeführt.
- PATIENTENSAMMELSTELLE**
Standort:
- SANHIST**
Standort:
- RETTUNGSACHSE**
- EINSATZLEITUNG/SCHADENPLATZKOMMANDO**
Standort:
- SAMMELSTELLE UNVERLETZTE**
Standort:
- WARTERAUM**
Standort:
- MEDIENSAMMELSTELLE**
Standort:

WEITERE SIGNATUREN ORGANISATION SCHADENPLATZ

- VERKEHRSUMLEITZONE**
In dieser Zone wird der Verkehr durch die Polizei umgeleitet.
- PFORTE**
- ÜBERWACHUNG/BEWACHUNG**
- UMLEITUNG**

ORGANIGRAMM

SCHADENPLATZKOMMANDO

