



► Fachstelle für Geoinformation

Simon Rolli
Münsterplatz 11, 4001 Basel

Telefon +41 61 267 91 47
Telefax +41 61 267 92 56
E-Mail simon.rolli@bs.ch
Internet www.gva.bs.ch

An alle registrierten
MapSever-User

Basel, 22.06.2005

GeoInfo 2/2005

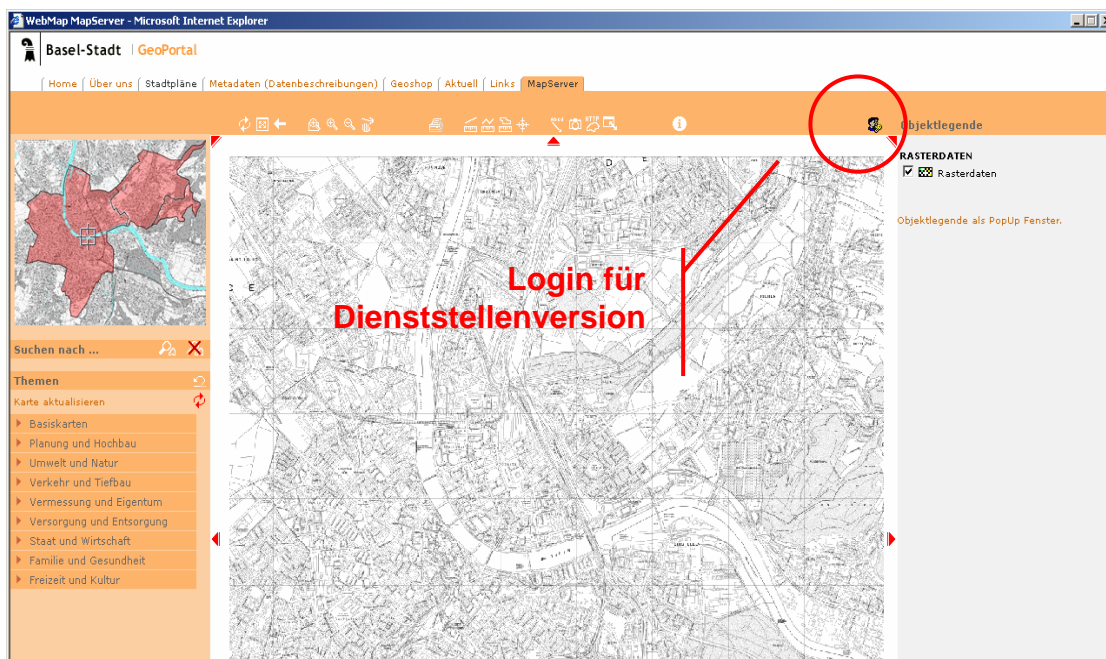
Neue MapServer-Version ab 22. 6. 2005

Neue MapServer Version ab 22. 6. 2005

Am 22. 6. 2005 über den Mittag haben wir eine neue MapServer Version produktiv geschaltet. Die Änderungen haben sich vor allem im Hintergrund auf der Administratorenseite und der Handhabung von dienststelleneigenen Versionen abgespielt.

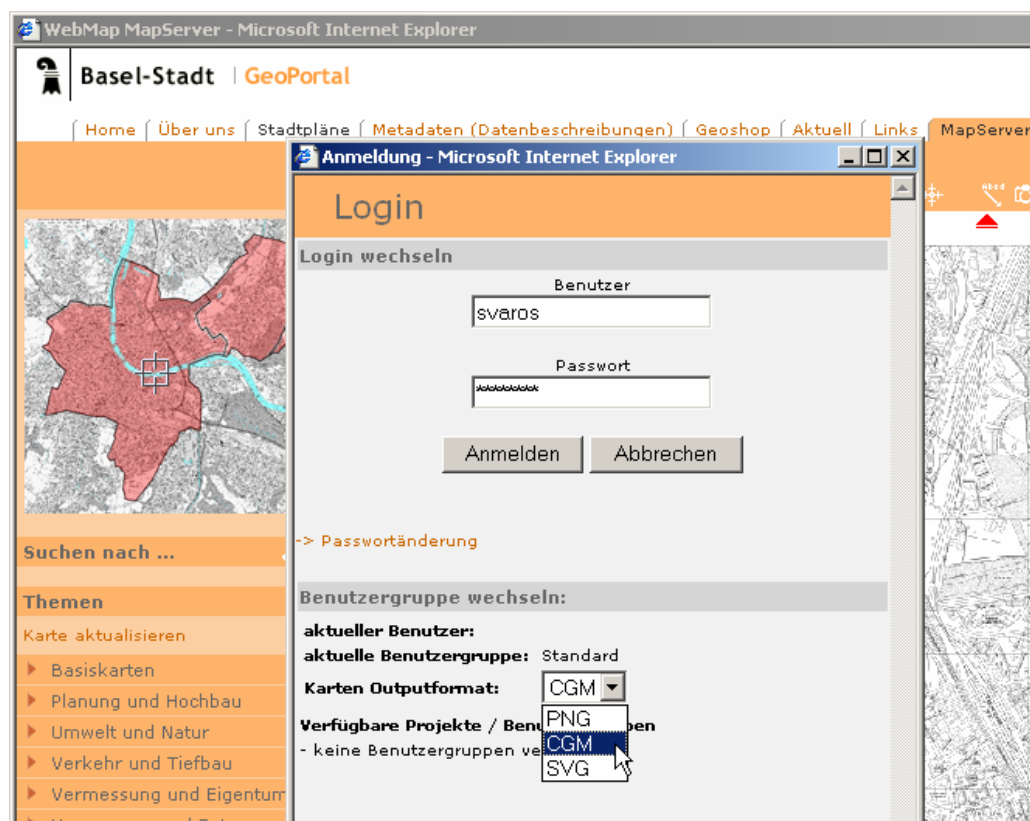
Trotzdem gibt es auch auf Anwenderseite einige kleine Punkte die sich geändert haben. Bitte beachten Sie die untenstehende Neuerungen:

- Das **Login** für die weiterführenden Dienststellenversionen ist jetzt oben rechts.



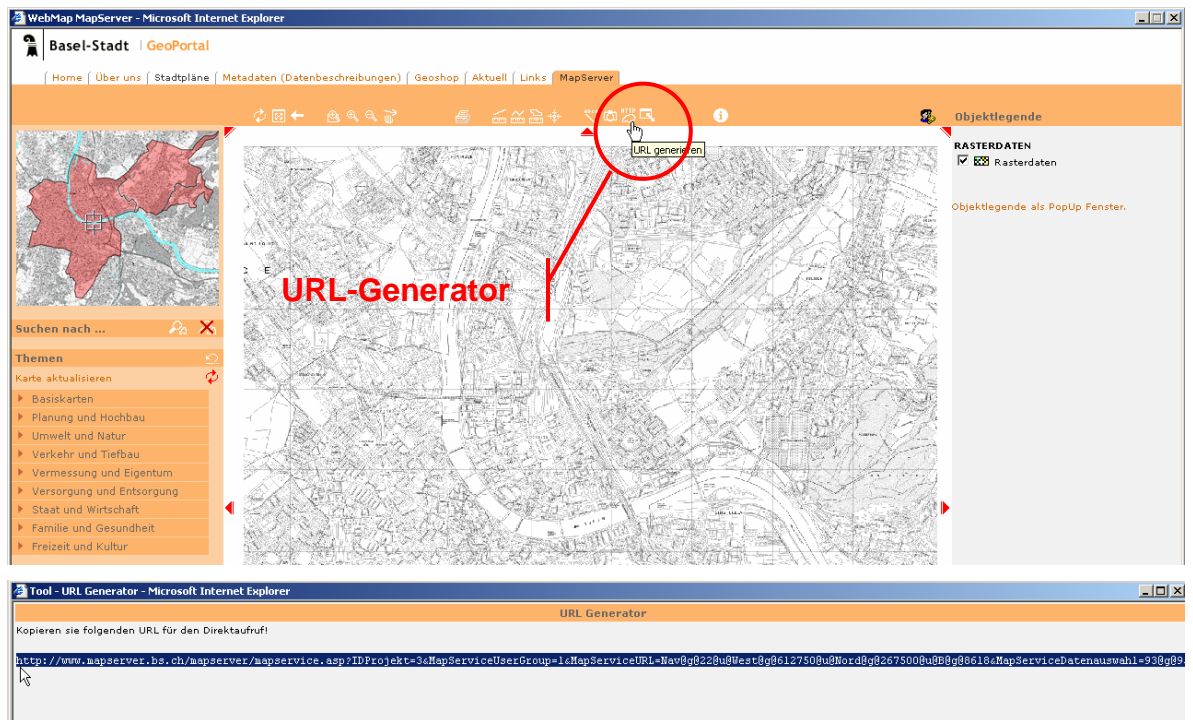
Kundenzentrum: Tel. +41 61 267 92 85 E-Mail gva@bs.ch
Öffnungszeiten: Montag bis Freitag 8:00-12:00 Uhr und 13:00-17:00 Uhr

- Beim Login haben Sie die Möglichkeit den **Aufbereitungstyp** der dargestellten Karte zu wählen:
 - **CGM: Standardaufbereitung** - wie bisher. Vektorfunktionalität in der Karte (z.B. Distanzen messen, Verschnitte möglich, dynamisch hervorgehobene Elemente und Infotexte). Benötigt den schon vorhandenen Plugin. Bei Problemen mit der Plugin-Installation, gibt's Infos auf der Seite http://www.geo.bs.ch/mapserver_mapserver.cfm .
 - **PNG**: Die Karte wird im Rasterformat PNG aufbereitet. Die Kartendarstellung funktioniert schnell und ohne Plugin. Aber es gibt keine Vektorfunktionalität wie bei CGM und SVG.
 - **SVG**: (Scalable Vector Graphics). Sehr gute Kartendarstellung mit Transparenz und Glättung der Linien. Gleiche Vektorfunktionalität wie bei CGM, jedoch ist die Kartenaufbereitung etwas langsamer. Benötigt auch einen Plugin. Dieser ist nur mit Administratorenrechte installierbar. Bitte hierfür ihren EDV-Verantwortlichen kontaktieren. Der Plugin kann manuell über die Seite http://www.geo.bs.ch/mapserver_mapserver.cfm installiert werden.

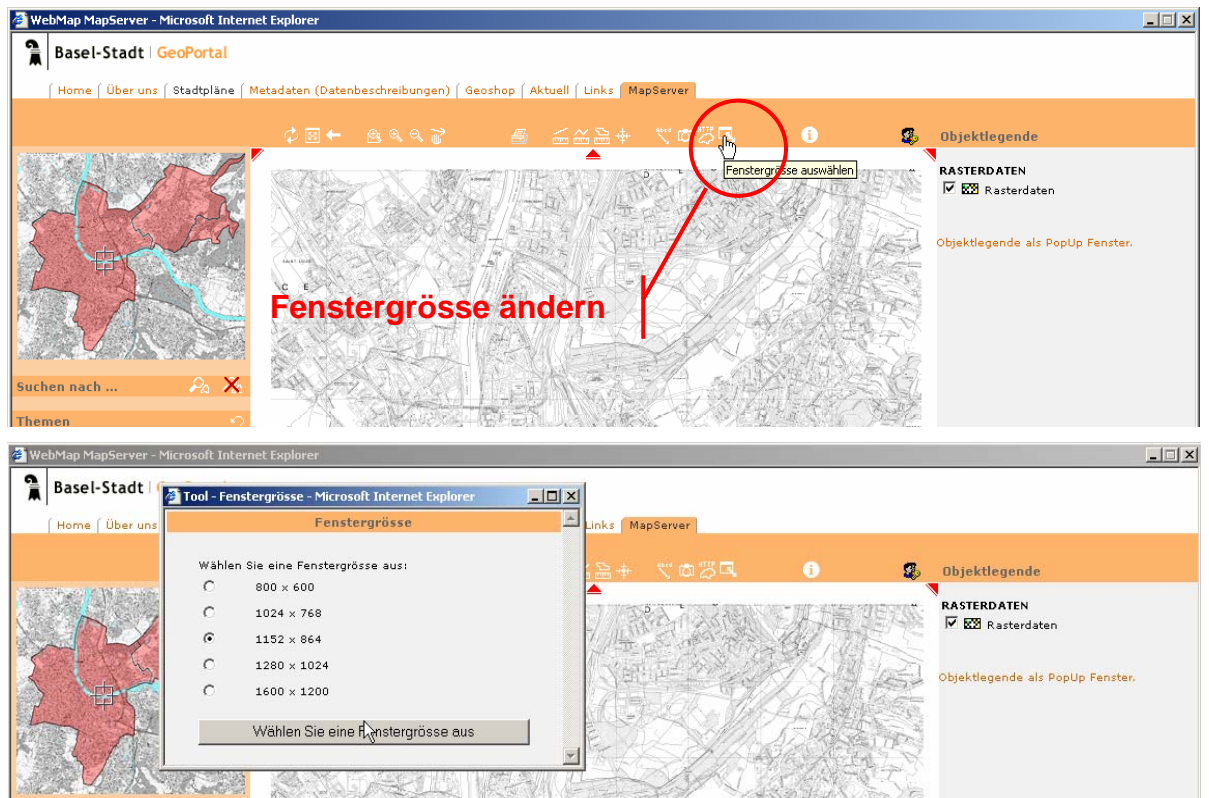


- **Kartenausschnitt und -darstellung speichern.** Neu gibt es über die Funktion URL-Generator die Möglichkeit, sich die aktuelle Darstellung als URL (WWW-

Link) auszugeben. Diesen Link können Sie in den Internet-Explorer Favoriten speichern oder an eine andere Person weitersenden.



- Neu kann auch die **Fenstergröße** des MapServers geändert werden:



Trotz intensiven Testphasen können wir nicht garantieren, dass alle Funktionen und Datenbenen problemlos ihren Dienst tun. Sollten Sie Probleme mit der neuen MapServer Version haben, rufen Sie uns direkt an (J. Paschedag Tel. 7 94 81, R. Studer 7 91 81 oder S. Rolli 7 91 47). Wir sind auf Ihr Feedback angewiesen. Besten Dank.

Mit freundlichen Grüßen

Simon Rolli