



SIGRS - GISOR

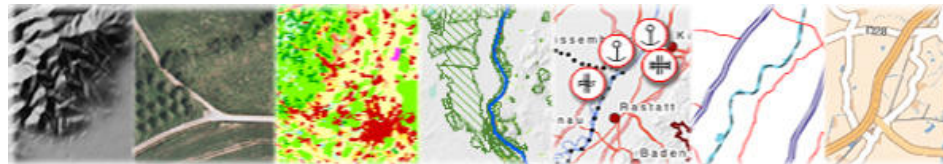
[Système d'Information Géographique du Rhin Supérieur]
[Geographisches Informationssystem des Oberrheins]

Objectif et Éléments de Cadrage du Projet

Ziel und Rahmen des Projektes

□ Objectif :

- Créer une **banque de données géographiques** commune, permettant aux membres de la Conférence du Rhin Supérieur de disposer d'un **outil de cartographie et d'aménagement** sur son aire d'intervention.



□ Ziel :

- Eine digitale **geographische Datenbank** für die Oberrheinkonferenz zu schaffen, um die **grenzüberschreitende Raumbeobachtung** und **Erstellung gemeinsamer Kartengrundlagen** grenzüberschreitend zu fördern.

Objectif et Éléments de Cadrage du Projet

Ziel und Rahmen des Projektes

Membres co-financeurs du projet:

Projekträger:

État français / Französischer Staat

Région Alsace

Département du Bas Rhin

Département du Haut Rhin (**maître d'oeuvre /
Projektsteuerung**)

Land Rhénanie – Palatinat / Land Rheinland-Pfalz

Land Bade-Wurtemberg / Land Baden-Württemberg

Canton du Jura / Kanton Jura

Canton de Bâle Ville / Kanton Basel Stadt

Canton de Bâle Campagne / Kanton Basel Landschaft

Canton d'Argovie / Kanton Aargau

*ADAUHR, ADEUS, DDT du Haut-Rhin, ETB,
Regierungspräsidium Freiburg, Regierungspräsidium Karlsruhe,
Regionalverband Hochrhein-Bodensee,
Regionalverband Südlicher Oberrhein, Struktur- und Genehmigungsdirektion Süd...*

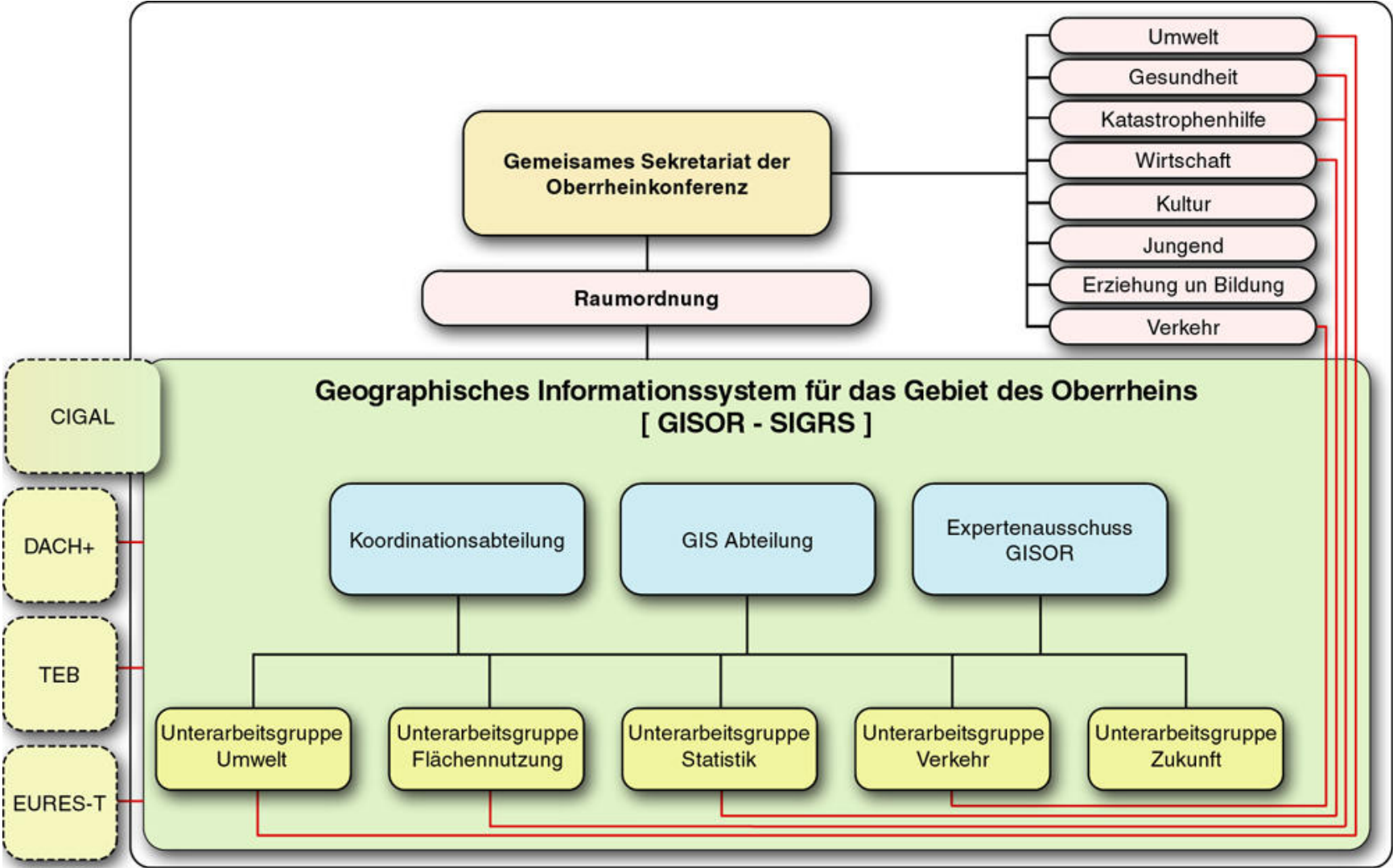




SIGRS - GISOR

Organisation

Organisation





SIGRS - GISOR

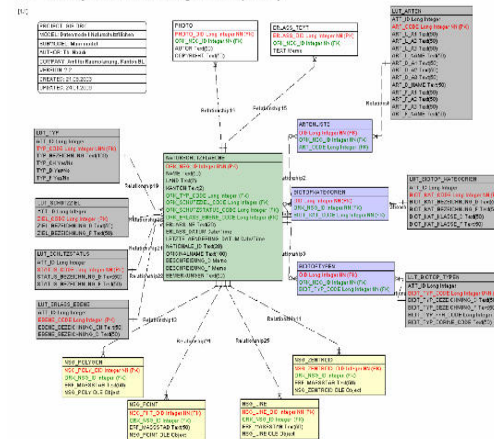
Quelques résultats
Einige Ergebnisse

Quelques résultats Einige Ergebnisse

Ressource Environnement Umwelt Mitteln

- ✓ Types d'espaces protégés
- ✓ Objectifs de protection
- ✓ Statuts de protection
- ✓ Niveaux de protection
- ✓ Schutzstatus
- ✓ Schutzgebietstyp
- ✓ Erlass Ebene
- ✓ Schutzziel

3.1 Entity Relation Diagramm (ERD)

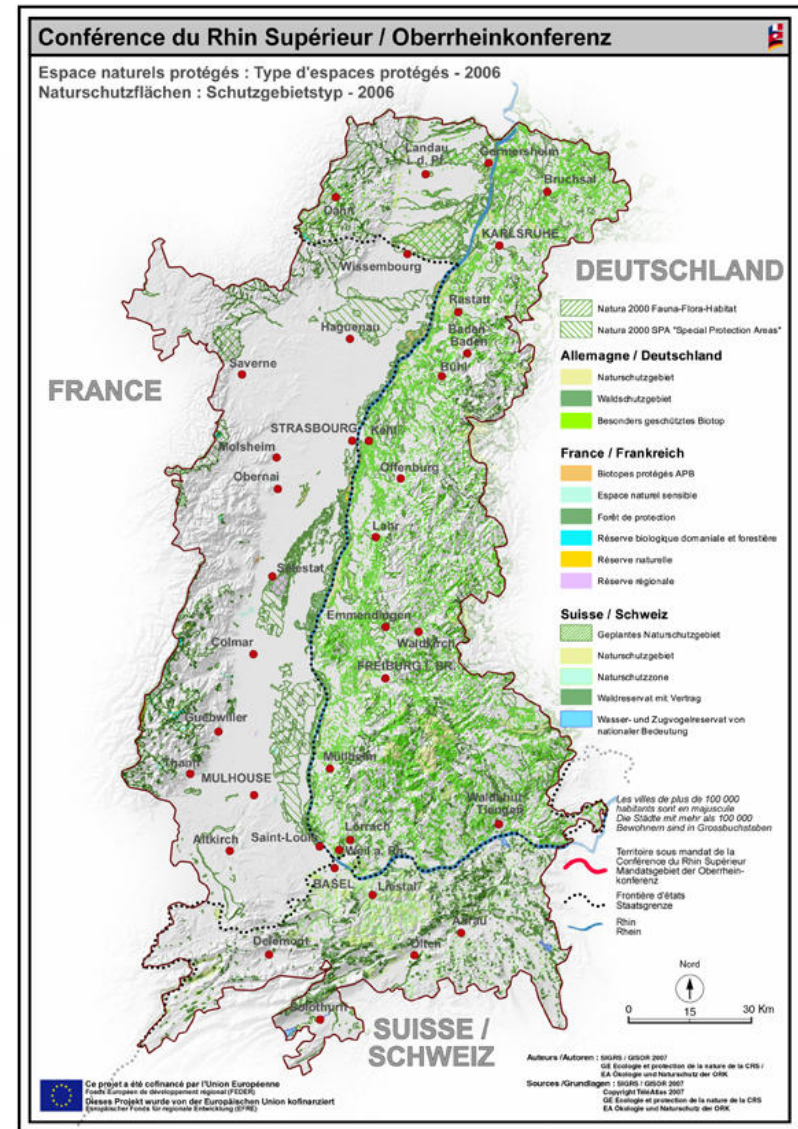



Notice explicative

de 20 pages accompagnant la base de données et les cartographies.

Erläuterungen

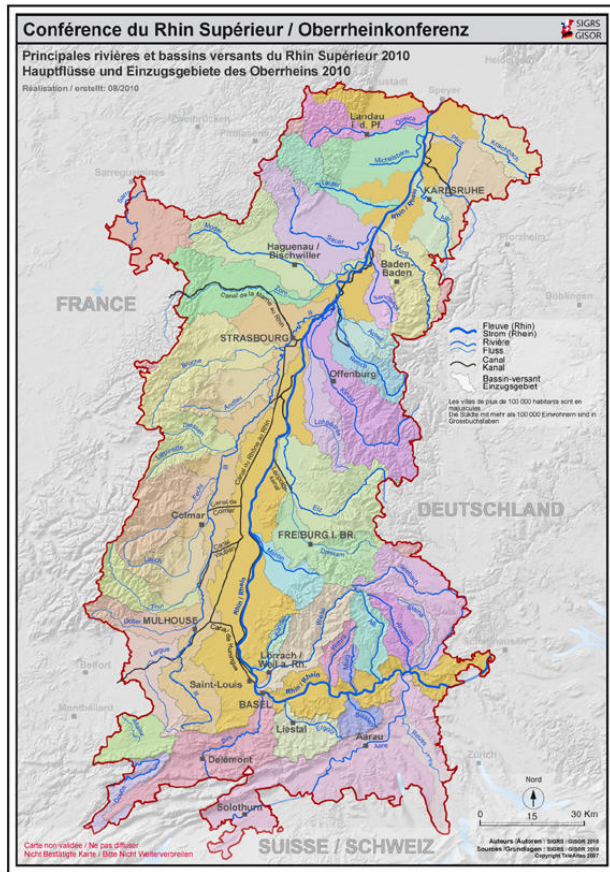
von 20 Seiten zur Naturschutzflächen Datenbank und Karten,



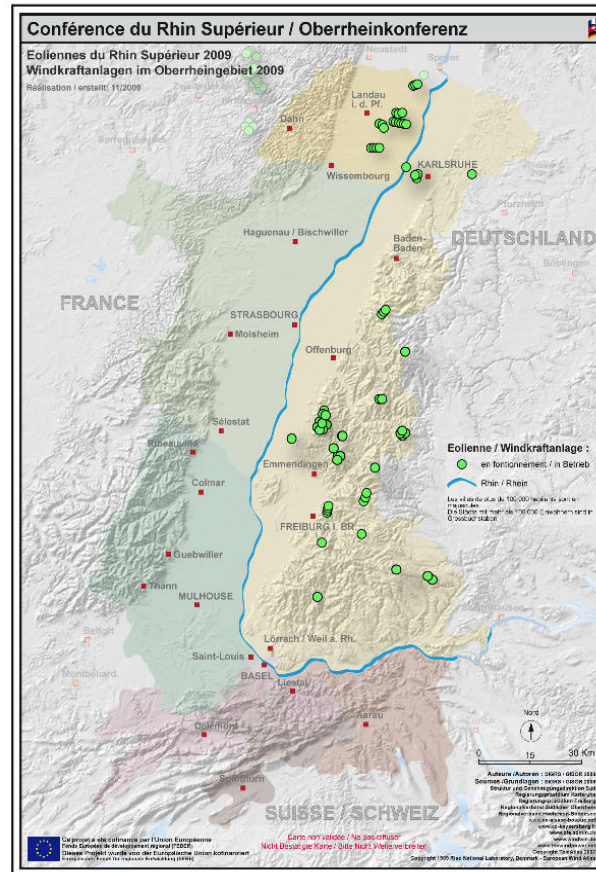


Quelques résultats Einige Ergebnisse

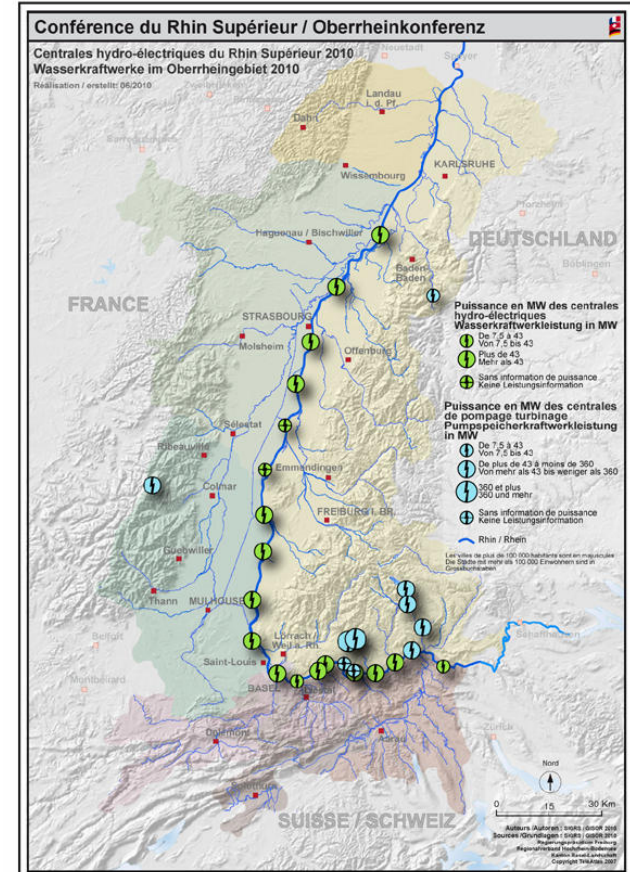
Ressource Environnement Umwelt Mitteln



Rivières et bassins versants
Hauptflüsse und Einzugsgebiete



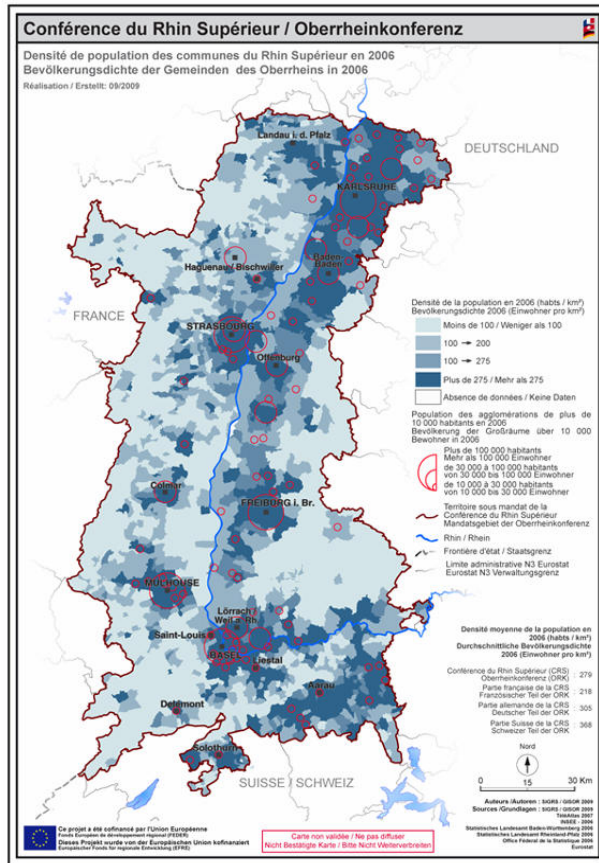
Eoliennes
Windkraftanlagen



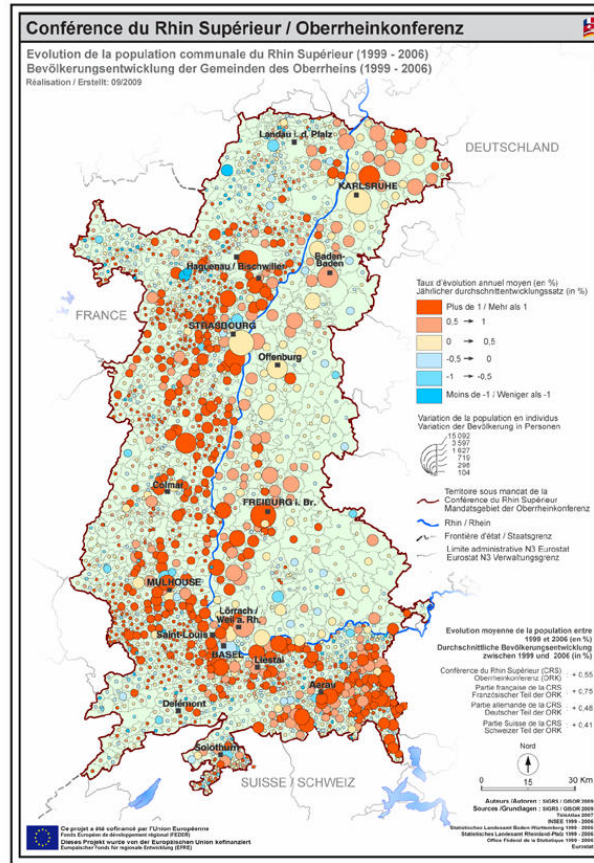
Centrales hydro-électriques
Wasserkraftwerke

Quelques résultats Einige Ergebnisse

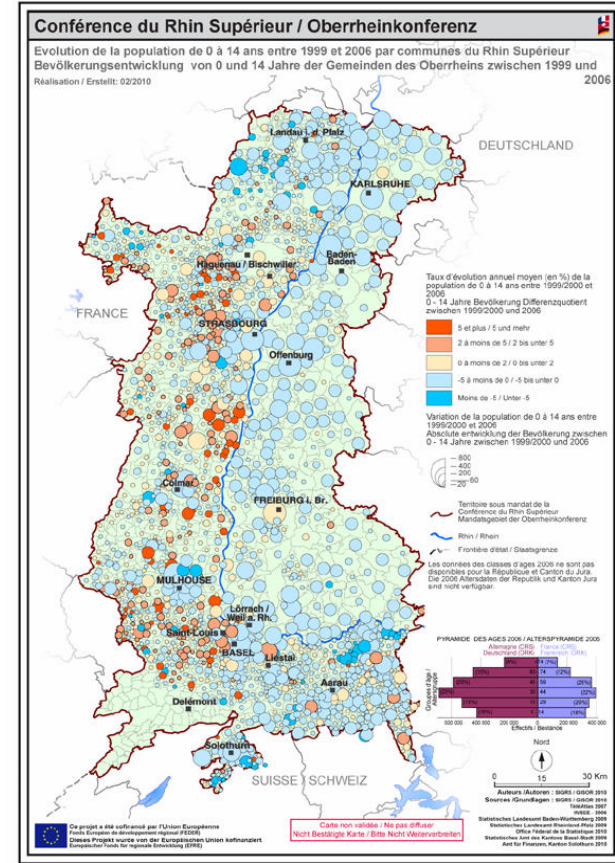
Ressource Statistique Statistische Mitteln



Densités de population 2006
Bevölkerungsdichte 2006



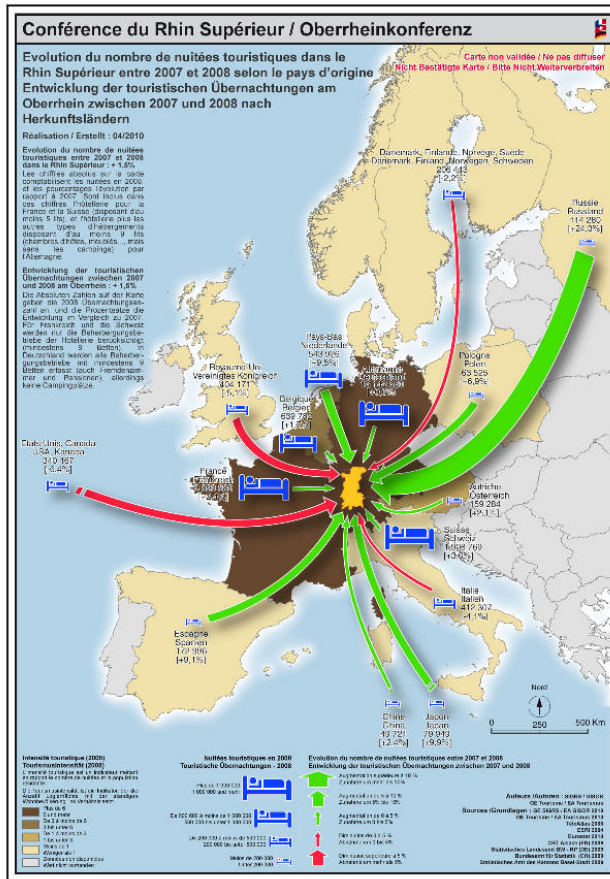
Evolution de la population
Bevölkerungsentwicklung



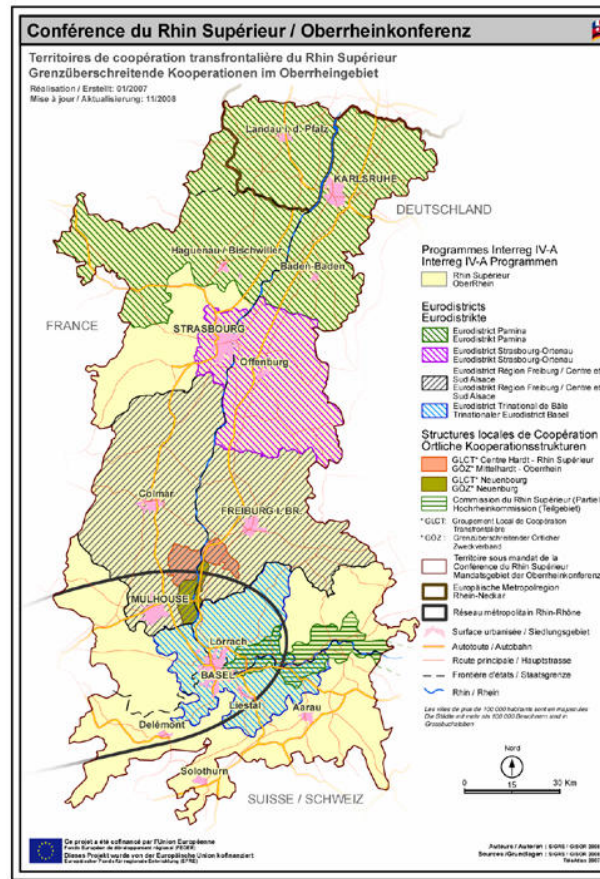
Population de moins de 14 ans
Bevölkerung unter 14 Jahre

Quelques résultats Einige Ergebnisse

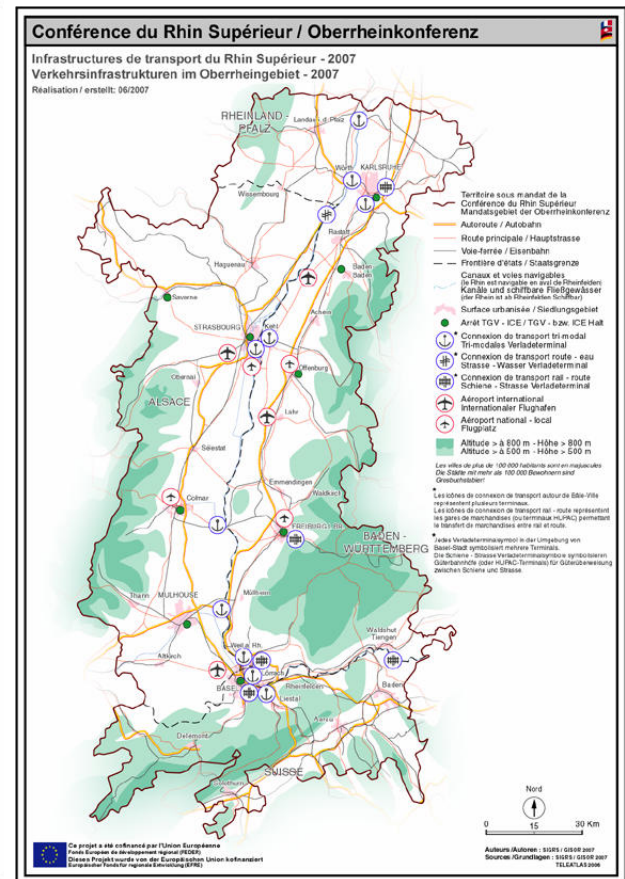
Ressource Occupation du sol Flächennutzung Mitteln




Flux touristiques
Tourismusströme



Territoires de coopération trans.
Grenzüberschreitende
Kooperationen

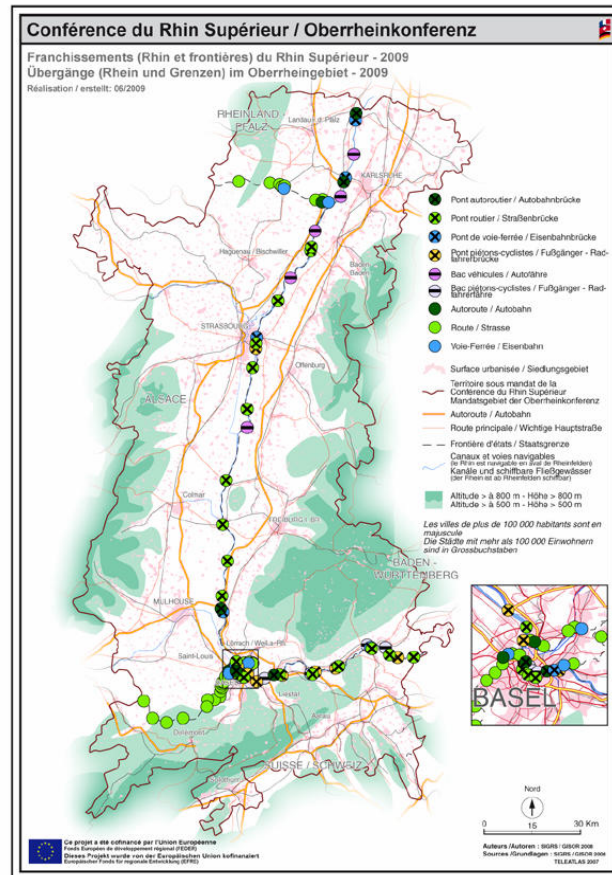


Infrastructures de transport
Verkehrsinfrastrukturen

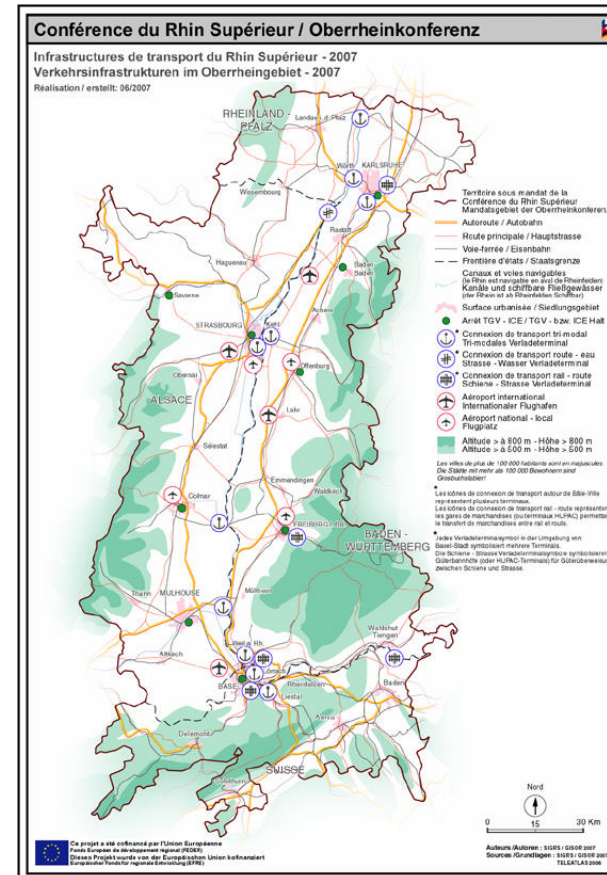


Quelques résultats Einige Ergebnisse

Ressource Transports Verkehr Mitteln



Points de franchissements
Übergänge (Rhein und
Grenzen)



Infrastructures de transport
Verkehrsinfrastrukturen



SIGRS - GISOR

Conclusion
Fazit

Conclusion Fazit

sigrs-gisor.org



[Français] [Deutsch]

26. Mai 2011



SIGRS
GISOR

Séminaire de clôture de la convention 2008-2011 du SIGRS
Schlussveranstaltung der GISOR Vereinbarung 2008 - 2011



Enjeux à venir

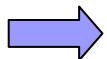
Zukünftige Herausforderungen

- **Pérennisation** du SIGRS post juin 2011
- **Technicité** : Renforcement de « l'inspiro-compatibilité » du SIGRS,
- **Positionnement** du SIGRS aux niveaux local, national et européen
- **Appropriation du SIGRS par les citoyens du Rhin Supérieur**



Objectif : faire du SIGRS un instrument au service de la Région Métropolitaine Trinationale (RMT) du Rhin Supérieur et de ses citoyens

- **GISOR Fortführung post Juni 2011**
- **Technizität**: Verstärkung der « Inspire-Kompatibilität » von GISOR,
- **GISOR-Positionierung auf lokaler, nationaler und europäischer Ebene**
- **Aneignung von GISOR durch die oberrheinischen Bürger**



Ziel: aus GISOR ein Instrument für die Trinationale Metropolregion Oberrhein und für die oberrheinischen Bürger zu machen



Caractéristiques du SIGRS

Charakteristika von GISOR

- **Le SIGRS est un instrument**
 - **unique** en Europe capable de combler une lacune propre à tout espace transfrontalier,
 - fondé sur **un réseau** d'experts, **actif** et **trinal**,
 - **reconnu et valorisé** par les partenaires trinationaux et en Europe pour son expertise.

- **GISOR ist**
 - **ein einzigartiges Instrument in Europa**, das typische Lücken in einem grenzüberschreitenden Gebiet ausgleicht,
 - ein auf einem **sehr aktiven und trinalen Expertennetzwerk** beruhenden Instrument,
 - für seine Expertenarbeit von trinalen und europäischen Partnern **bekannt und unterstützt**.