

13. GeoForum BS

20. Oktober 2010



Bau- und Verkehrsdepartement

Grundbuch- und Vermessungsamt

GeoForum BS vom 20.10.10

Folie 1

GeoForum BS - Agenda (I)

1. Begrüssung

14.00 – 14.20

Begrüssung, Einführung
Stand GIS-Strategie und kantonale
Gesetzgebung

S. Rolli,
*Fachstelle für
Geoinformation BS*

2. Kataster der öffentlich-rechtlichen Eigentumsbeschränkung (ÖREB-Kataster)

14:20 – 14:50

Durch die Kantone einzuführendes Informa-
tionssystem über die öffentlich-rechtlichen
Eigentumsbeschränkungen.

Dr. F. Wicki,
*Stv. Direktor, Bundesamt
für Landestopografie*

3. Geodatennutzung im Landkreis Lörrach

14.50 – 15.20

Beispiele aus dem Landkreis Lörrach zur
optimalen Nutzung von Geodaten

G. Brunke
*Vermessung und Geoin-
formation, Landratsamt
Lörrach*

4. Hochauflösende Laserscandaten im Tiefbauamt

15.20 – 15:50

Neue Möglichkeiten durch hochauflösende
helikopter- und fahrzeugbasierte Laser-
scandaten

F. Schmidt,
*Tiefbauamt, Bau- und
Verkehrsdepartement BS*

5. Aktuelle Projekte

15:50 – 16:10

Kommende und kürzlich abgeschlossene
GIS-Projekte

R. Kirchhofer,
*Fachstelle für
Geoinformation BS*

ca. 16.15

Ende der Veranstaltung
Erfahrungsaustausch beim Apéro



1. Begrüssung, Einführung

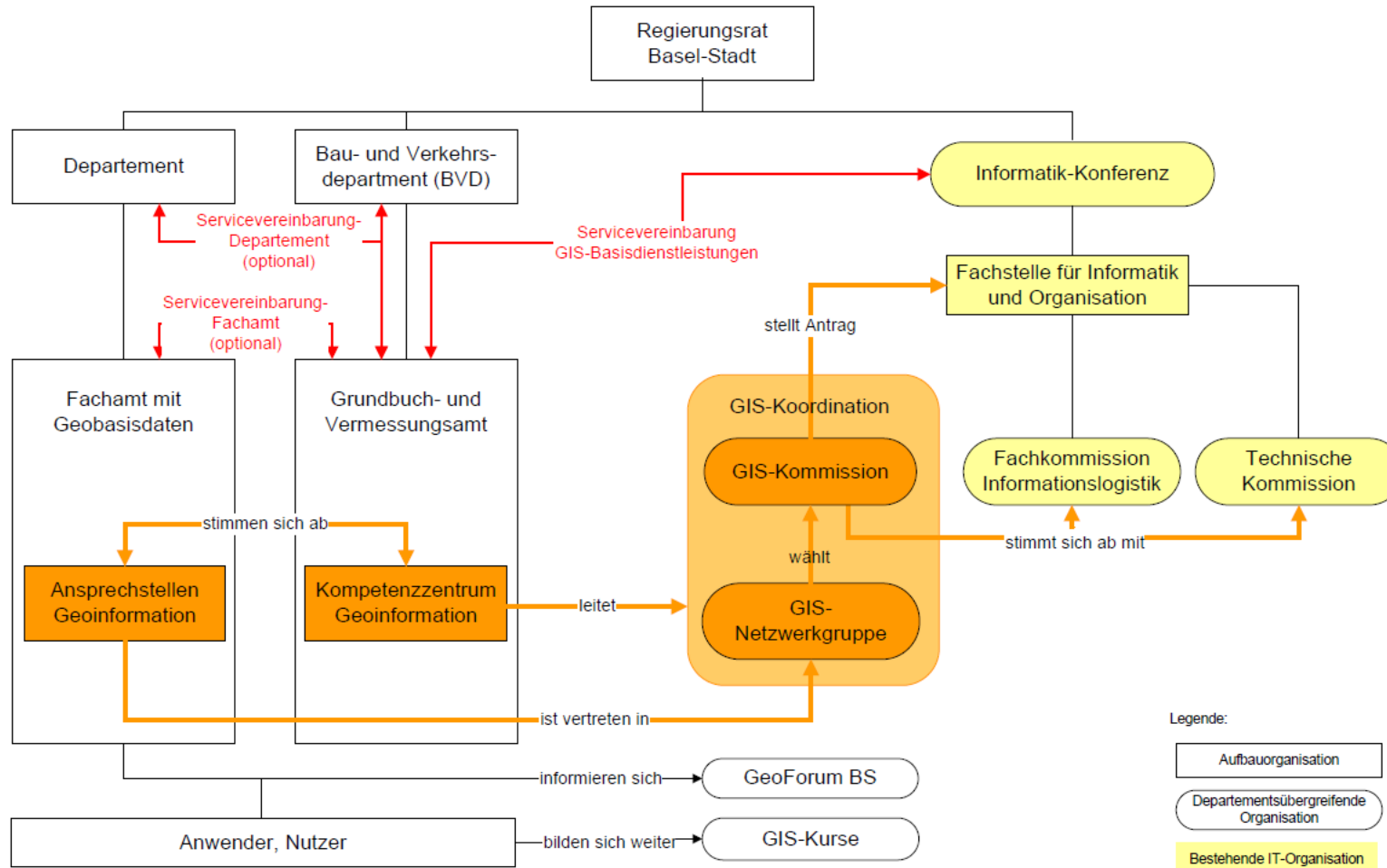
- GIS-Strategie BS
 - Am 21. Sep. 2010 vom RR genehmigt
 - www.geo.bs.ch/dokumente
 - Beschlüsse

P101636	<u>Geoinformationsstrategie des Kantons Basel-Stadt</u> BER BVD vom 07.09.2010
<u>Geht an:</u>	://: 1. Leitbild, Handlungsfelder und strategische Ziele für den Einsatz der Geoinformation werden genehmigt.
BVD	2. Die Organisation der Geoinformation folgt den im vorliegenden Bericht festgehaltenen Strukturen und Zuständigkeiten. 3. Das Bau- und Verkehrsdepartement stellt sicher, dass für das Jahr 2012 der Informatik-Konferenz eine Servicevereinbarung für die GIS-Basisdienstleistungen zum Beschluss vorgelegt wird. 4. Die Fachämter, die für einen Geobasisdatensatz zuständig sind, bezeichnen bis zum 1. Januar 2011 mind. eine GIS-Ansprechstelle. 5. Das Bau- und Verkehrsdepartement wird beauftragt, den Betrieb der GIS-Koordination per 1. Januar 2011 aufzunehmen.



1. Begrüssung, Einführung

■ GIS-Strategie BS - Organisation



1. Begrüssung, Einführung

- GIS-Strategie BS – nächste Schritte
 - Information von betroffenen Dienststellen *bis Dezember 2010*
 - Ansprechstellen benennen und melden
 - Leistungsvereinbarung GIS für Budget 2012 *bis April 2011*
 - LV GIS-CC BVD als Basis
 - Vorbesprechung mit Fachstelle für Informatik und Organisation (FIO)
 - Finanzierung klären
 - Einberufen der GIS-Netzwerkgruppe BS *im Januar 2011*
 - Information und Orientierung
 - Organisation vorstellen und konkretisieren
 - Entwurf Leistungsvereinbarung vorstellen



1. Begrüssung, Einführung

- Geoinformationsrecht Basel-Stadt
 - Anpassungen bedingt durch neues Geoinformationsrecht Bund
 - GeolG SR 510.62 (Juli 2008), begleitet von div. Verordnungen
 - Kantone müssen Gesetzgebung bis 1.7.2011 anpassen

GeolG Bund

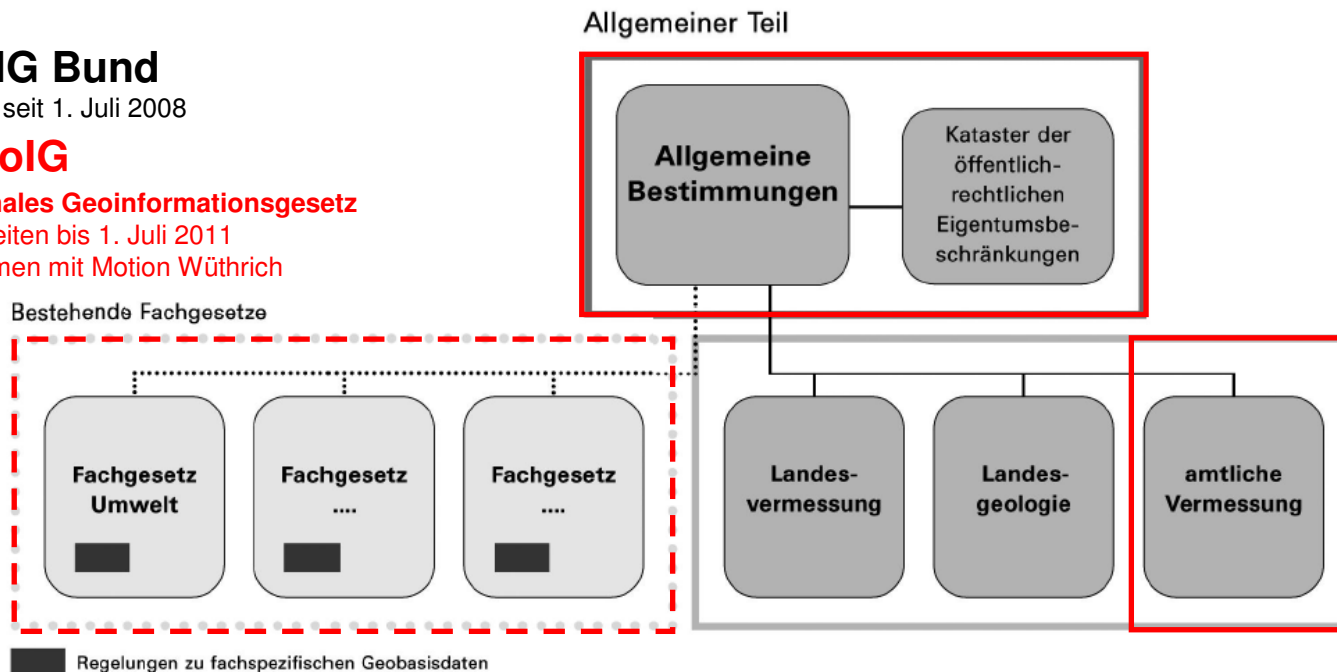
in Kraft seit 1. Juli 2008

KGeoIG

Kantonales Geoinformationsgesetz

ausarbeiten bis 1. Juli 2011

zusammen mit Motion Wüthrich



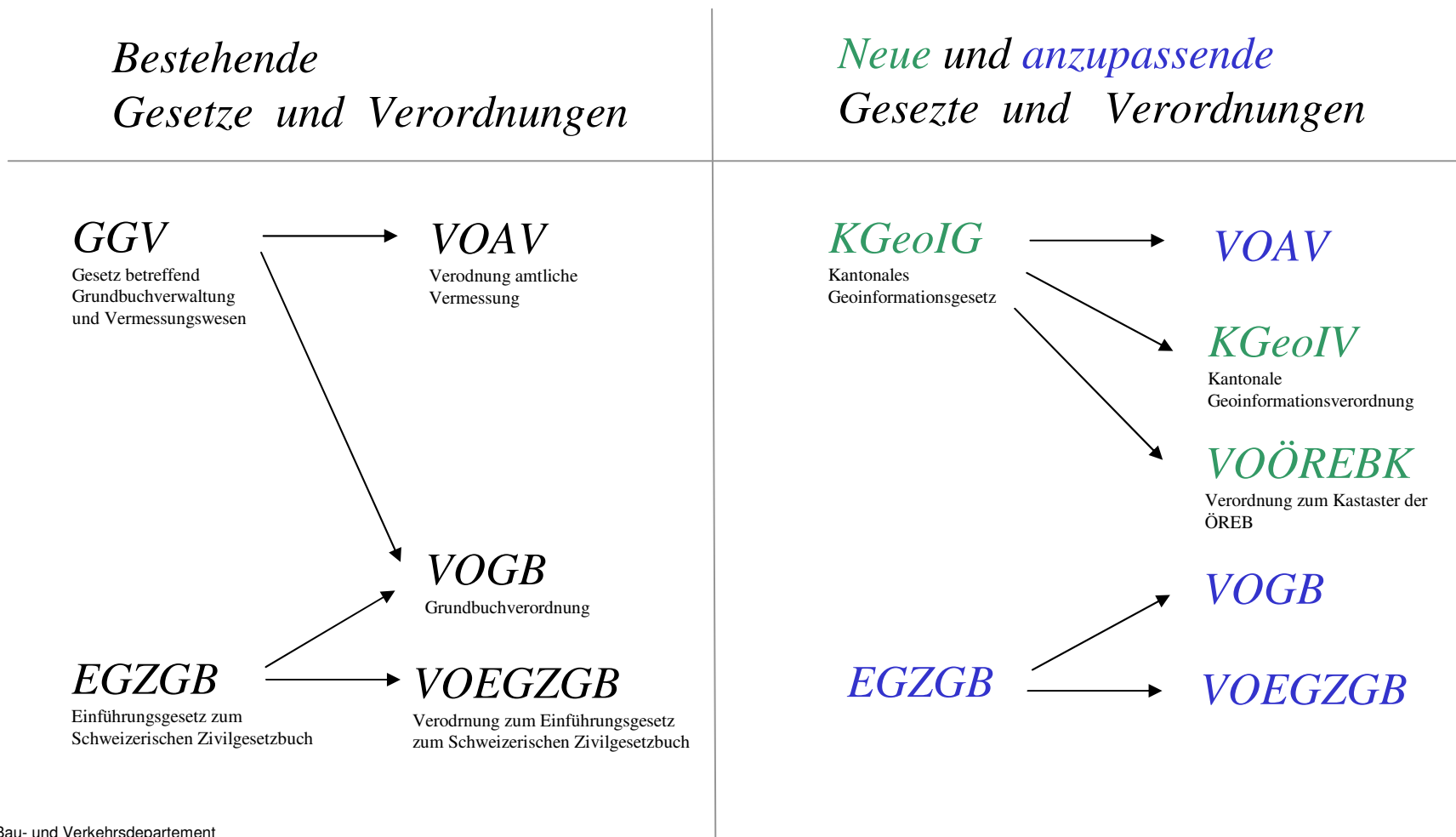
1. Begrüssung, Einführung

- Geoinformationsrecht Basel-Stadt
 - Stand der Arbeiten
 - Arbeitsgruppe mit Vertretern aus BVD-GVA und BVD-GS-Recht
 - Kantonales Geoinformationsgesetz (KGeoIG)
 - löst Gesetz betreffend Grundbuchverwaltung und Vermessungswesen ab
 - Grundbuchteil wandert ins Einführungsgesetz zum Schweizerischen Zivilgesetzbuch (EGZGB)
 - Zwei neue Verordnungen
 - Kantonale Geoinformationsverordnung (KGeoIV)
 - Verordnung zum ÖREB-Kataster (VOÖREBK)
 - Verordnungen VOAV, VOEGZGB werden angepasst
 - Zur Info:
 - Wegen Revision ZGB und neuer Grundbuchverordnung des Bundes werden gleichzeitig auch EGZGB und VOGB angepasst



1. Begrüssung, Einführung

- Geoinformationsrecht Basel-Stadt



1. Begrüssung, Einführung

- Geoinformationsrecht Basel-Stadt (II)
 - Terminplan
 - Vernehmlassung KGeoIG im Frühjahr 2011
 - Inkl. Katalog der kantonalen Geobasisdaten
 - Inkl. Anpassungen des EGZGB
 - Entwurf der neuen oder angepassten Verordnungen folgen später
 - KGeoIV, VOAV, VOEGZGB, VOGB, VOÖREBK



GeoForum BS - Agenda

1. Begrüssung

14.00 – 14.20

Begrüssung, Einführung
Stand GIS-Strategie und kantonale
Gesetzgebung

S. Rolli,
*Fachstelle für
Geoinformation BS*

2. Kataster der öffentlich-rechtlichen Eigentumsbeschränkung (ÖREB-Kataster)

14:20 – 14:50

Durch die Kantone einzuführendes Informa-
tionssystem über die öffentlich-rechtlichen
Eigentumsbeschränkungen.

Dr. F. Wicki,
*Stv. Direktor, Bundesamt
für Landestopografie*

3. Geodatennutzung im Landkreis Lörrach

14.50 – 15.20

Beispiele aus dem Landkreis Lörrach zur
optimalen Nutzung von Geodaten

G. Brunke
*Vermessung und Geoin-
formation, Landratsamt
Lörrach*

4. Hochauflösende Laserscandaten im Tiefbauamt

15.20 – 15:50

Neue Möglichkeiten durch hochauflösende
helikopter- und fahrzeugbasierte Laser-
scandaten

F. Schmidt,
*Tiefbauamt, Bau- und
Verkehrsdepartement BS*

5. Aktuelle Projekte

15:50 – 16:10

Kommende und kürzlich abgeschlossene
GIS-Projekte

R. Kirchhofer,
*Fachstelle für
Geoinformation BS*

ca. 16.15

Ende der Veranstaltung
Erfahrungsaustausch beim Apéro



nächstes GeoForum BS

Mittwoch

4. Mai 2011, 14.00 – 16.15

Rittergasse 4, Basel

