



# AUS DER FACHSTELLE FÜR GEOINFORMATION

Adrian Moser

# Agenda

Orthofotos, LIDAR, Strassenfotos

A light blue downward-pointing arrow indicating a flow from the first step to the second.

Rechtliche Veränderungen

A light blue downward-pointing arrow indicating a flow from the second step to the third.

Anpassungen an den Applikationen

# ORTHOFOTOS, LIDAR, STRASSENFOTOS

Geplante und erfolge Aktualisierungen

## Orthofoto 2023



19.12.2023

3D-Luftbild und Schrägluftbilder  
werden zeitnah aufgeschaltet



28. GeoForum Basel-Stadt - News FGI | 4

## LIDAR Befliegung 2024

Gemeinsamer Flug mit BL

Befliegung im Frühjahr 2024

Koordination durch **TBA**,  
GVA und STG

Diverse abgeleitete Produkte  
(DTM, DOM, Vegetation, ...)

## Strassenfotos

### infra3D

Wartungsvertrag wird  
zurzeit erneuert

Neues User Interface

### Befahrung 2024

Ausschreibung ist erfolgt

Geplant im Frühling 2024

Gleicher Umfang wie letzte  
Befahrung

# RECHTLICHE VERÄNDERUNGEN

## Anpassung Rechtsgrundlagen AV per 1.1.2024

Neues Datenmodell DMAV  
(Einführung bis Ende 2027)

Keine kantonalen  
Mehranforderungen  
→ separate  
Geobasisdatensätze

Anpassung der kantonalen  
Rechtsgrundlagen ab 2024



## Geplante Teilrevision KGeoIV

### Geobasisdatenkatalog

Verweis auf Digitalen Katalog  
(geobasisdaten.ch)

Aufhebung der Anhänge der  
KGeoIV

Vereinfachung der Prozesse

### Zugang

Vereinfachung der  
Datennutzung

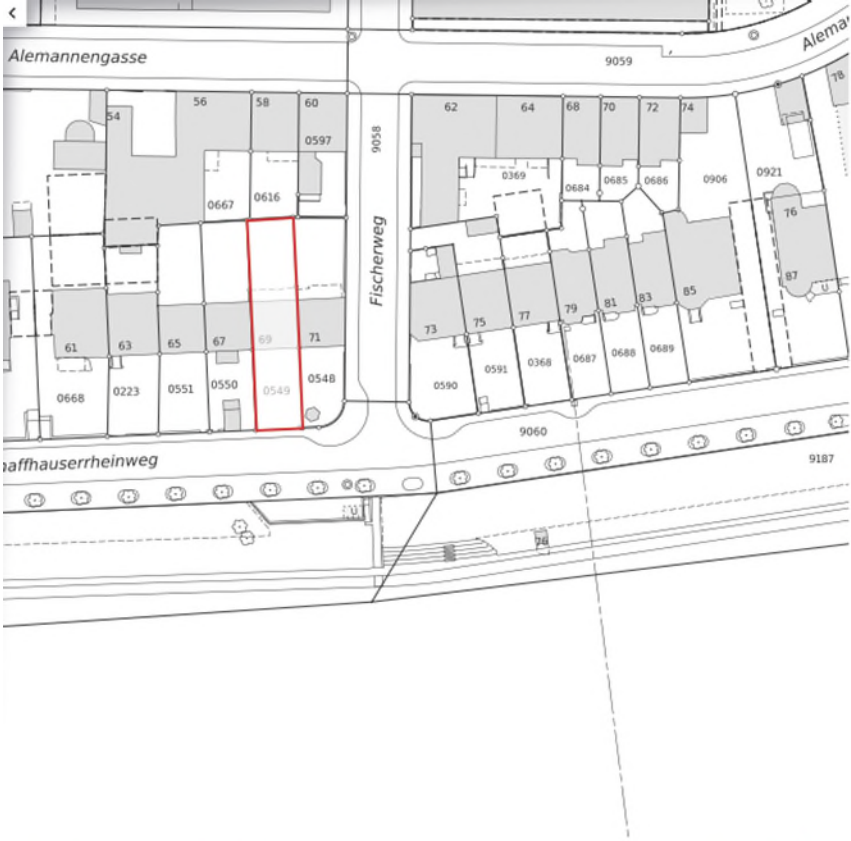
ggf. Verzicht auf Pflicht zur  
Quellenangabe

# ANPASSUNGEN AN APPLIKATIONEN

## Grundstücksinformationen



# Funktion Grundstücksinformationen





**Grundstückinformation** x ?



+




-




Neue Abfrage


Sektion 8  
Grundstück-Nr. 549  
E-GRID CH676770498946  
Art Liegenschaftsparzelle  
Fläche 340 m<sup>2</sup>


Eigentumsauskunft  


Bodenbedeckung  



ÖREB-Katastrerauszug   



ÖREB-Katastrerauszug  
inkl. Anhang A: Zusatzinformationen für  
Baubehörden   


Gebäude und Adressen ▼ 


Gebäude ID - 19602 ◀ 


Weitere Dienstleistungen ▼ 

Formular Grundbuchauszug  

Grundstücksbewertung  

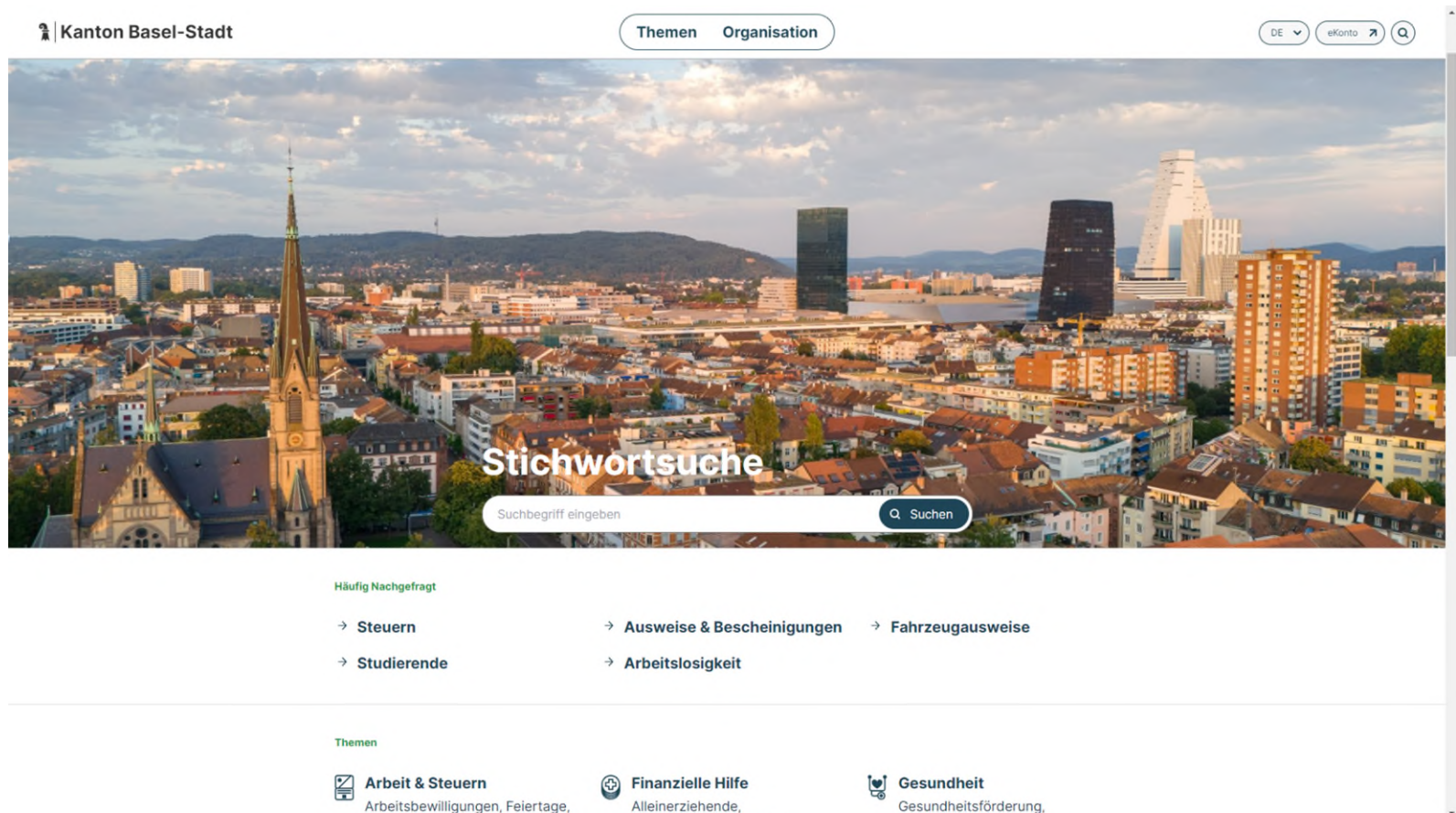
Richtwertangaben 

1:1'000 ▲  20 m

Koordinaten ▲ 



# Neue Webseite ab Mitte 2024



## Adventskalender





## GeoForum 2024

→ 26. September 2023 ←



## Apéro Time!