



ÖREB-Kataster

Kataster der öffentlich-rechtlichen
Eigentumsbeschränkungen

ÖREB-Kataster Basel-Stadt

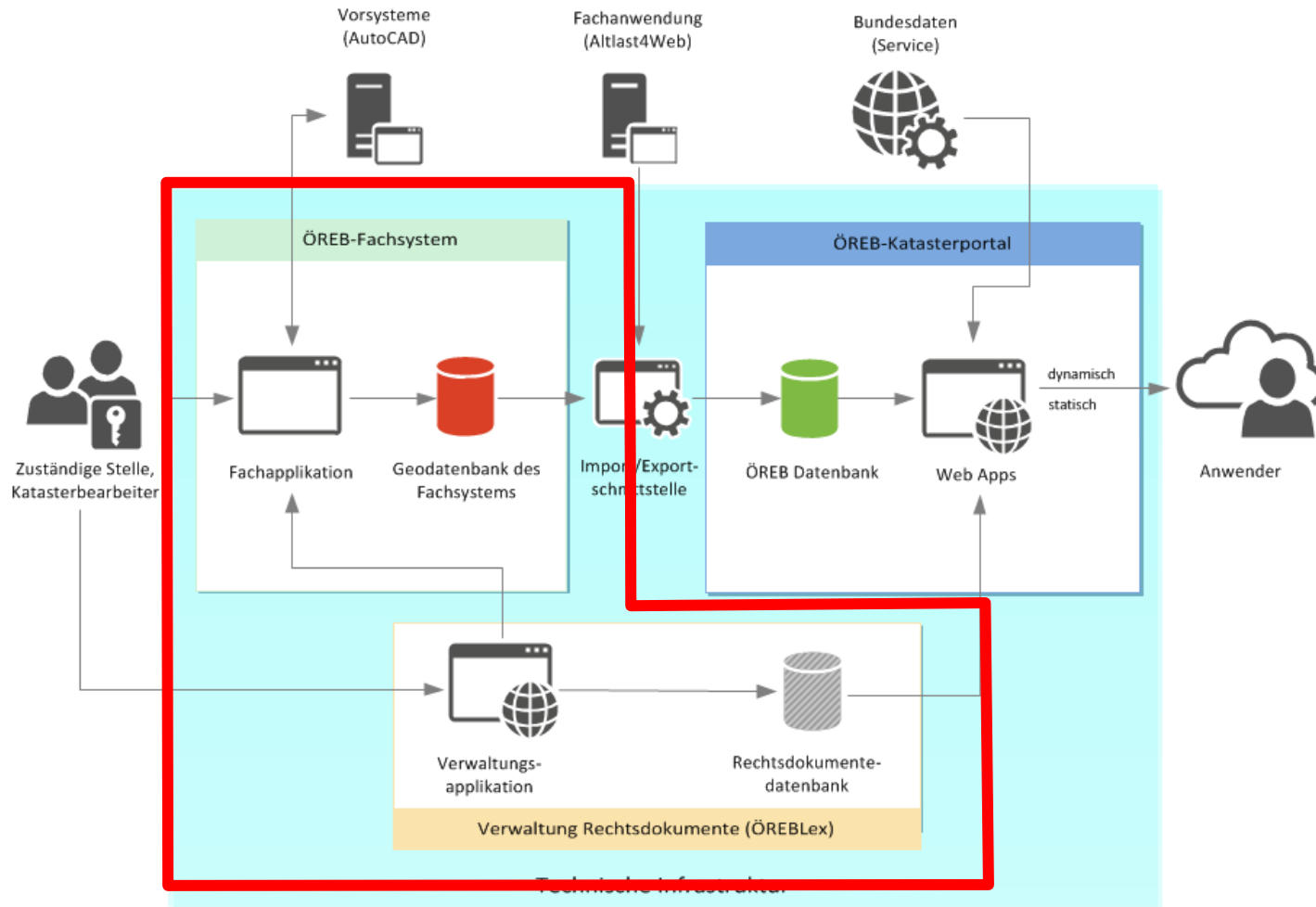
Das ÖREB-Fachsystem – Knackpunkte der Einführung

Katrin Kunst, Robert Stern & Christian Katterfeld

ÖREB-Kataster

Kataster der öffentlich-rechtlichen Eigentumsbeschränkungen

ÖREB-Fachsystem



ÖREB-Kataster

Kataster der öffentlich-rechtlichen
Eigentumsbeschränkungen

ÖREB-Fachsystem = LIDS (Asseco Berit)

The screenshot displays the ÖREB-Fachsystem (LIDS) software interface. The main window shows a map of Basel, Switzerland, with various planning layers overlaid. The interface includes a menu bar at the top with options like 'Projekt', 'Ansicht', 'Daten', 'Erstellen', 'Bearbeiten', 'Austausch / Drucken', 'Tools', 'Netzwerke', 'Erweiterungen', and 'ÖREB-Fachsystem'. Below the menu bar is a toolbar with icons for data management, graphics, history, and overview. The main map area shows a detailed view of a city block in Basel, with various colored polygons representing different planning zones and property boundaries. The map is labeled with street names and landmarks, including 'Schanzel', 'Klingentalbahn', 'BPG Schifflande', 'Mittlere Rheinbrücke', 'Petersplatz', 'Botanischer Garten', 'Münsterplatz', 'Steinmatten', and 'St. Alban'. The word 'BASEL' is prominently displayed in the center of the map. On the left side, there is a 'Datenverwaltung' (Data Management) panel with a tree view showing various planning layers and their status. On the right side, there is a 'Situations' (Situations) panel with a grid of icons representing different planning situations. At the bottom of the map, there is a status bar showing coordinates (2612693.10, 1268147.73), a scale of 1:5744, and a page number of 936. The status bar also contains the text 'Verschieben > Verschieben Sie die Ansicht durch Ziehen mit der Maus'.

ÖREB_FS_Prod - LIDS 7

Projekt Ansicht Daten Erstellen Bearbeiten Austausch / Drucken Tools Netzwerke Erweiterungen ÖREB-Fachsystem

Datenverwaltung Grafische Historie Anzeigensteuerung Übersichtskarte Mitte der WM(T)S-Formular Ansicht

Anzeigensteuerung in der Grafik Grafische Ansicht 1

Datenverwaltung

Situationen

- BVD - Planungsamt
- ÖREB-Fachsystem
- WSU - Amt für Umwelt un
- WSU - Amt für Wald beid
- Stand_10042019

Liegenschaften (Amtliche Vermessung)

- Planungszonen laufende Änderungen (Basel)
- Planungszonen (Basel)
- Geschäfte (Planungszonen Basel)
- Nutzungsplanung Rekurs hängig (Basel)
- Übrige Festlegungen laufende Änderungen (Basel)
- Arbeit und Industrie laufende Änderungen (Basel)
- Zonenplan laufende Änderungen (Basel)
- Wohnanteilplan laufende Änderungen (Basel)
- Übrige Festlegungen (Basel)
- Arbeit und Industrie (Basel)
- Zonenplan (Basel)
- Grundnutzung
- ÖREB-Geschäft
- Wohnanteilplan (Basel)
- Geschäfte (Nutzungsplanung Basel)
- Nutzungsplanung (rechtsgültig)
- Wohnanteilplan (rechtsgültig)
- Grundkarte grau
- Grundkarte farbig
- Orthofoto (aktuell)

Vorlagen

- Selektionen aus Elementen
- Ebenengruppen
- Situationen
- Grundpläne

2612693.10, 1268147.73 1: 5744 936 0 Verschieben > Verschieben Sie die Ansicht durch Ziehen mit der Maus

Verarbeitung der geladenen Daten beendet

ÖREBFS_Prod

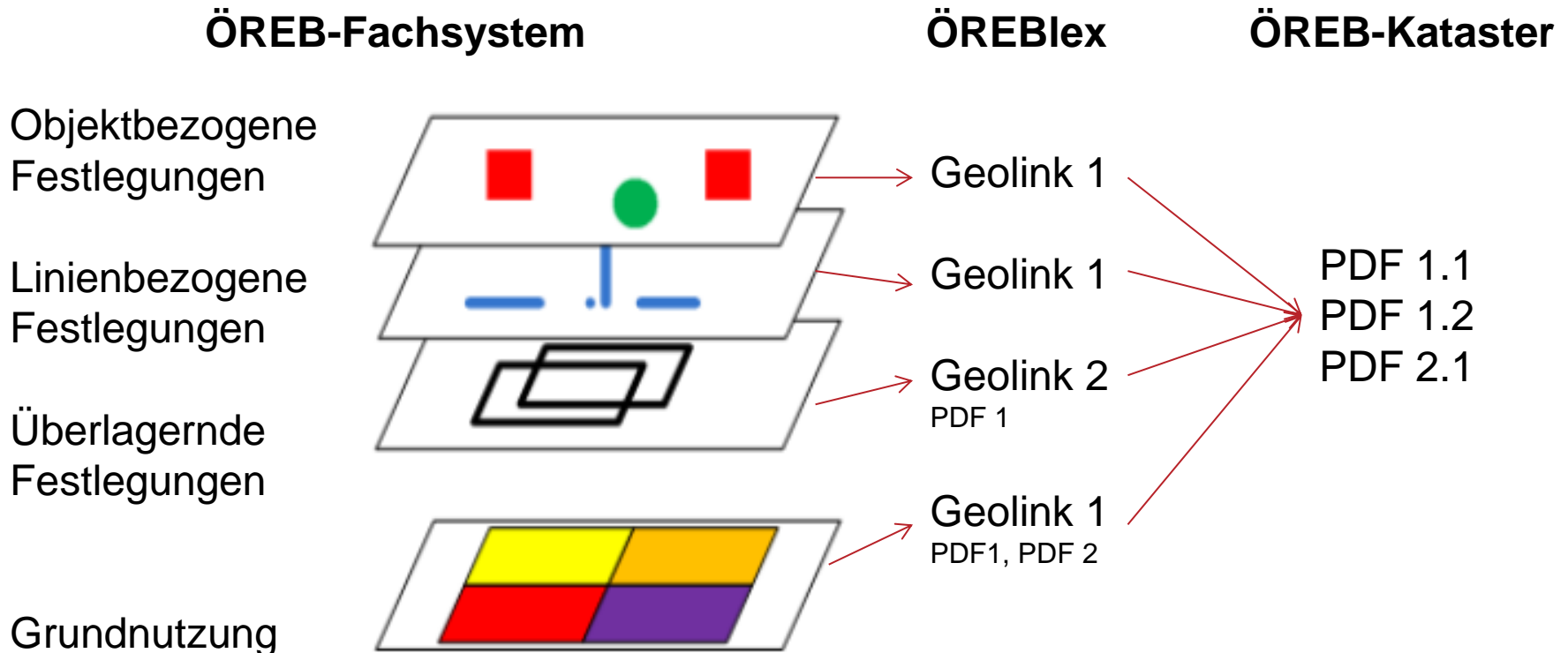
Rechtsdokumenteverwaltung = ÖREBlex (Sitrox)

The screenshot displays the ÖREBlex web application interface. At the top, there is a navigation bar with tabs for 'Willkommen', 'Benutzer', 'Entscheide', 'Vorwirkungen', 'Erlasse', 'Pakete', and 'Einstellungen'. The main content area is divided into several sections:

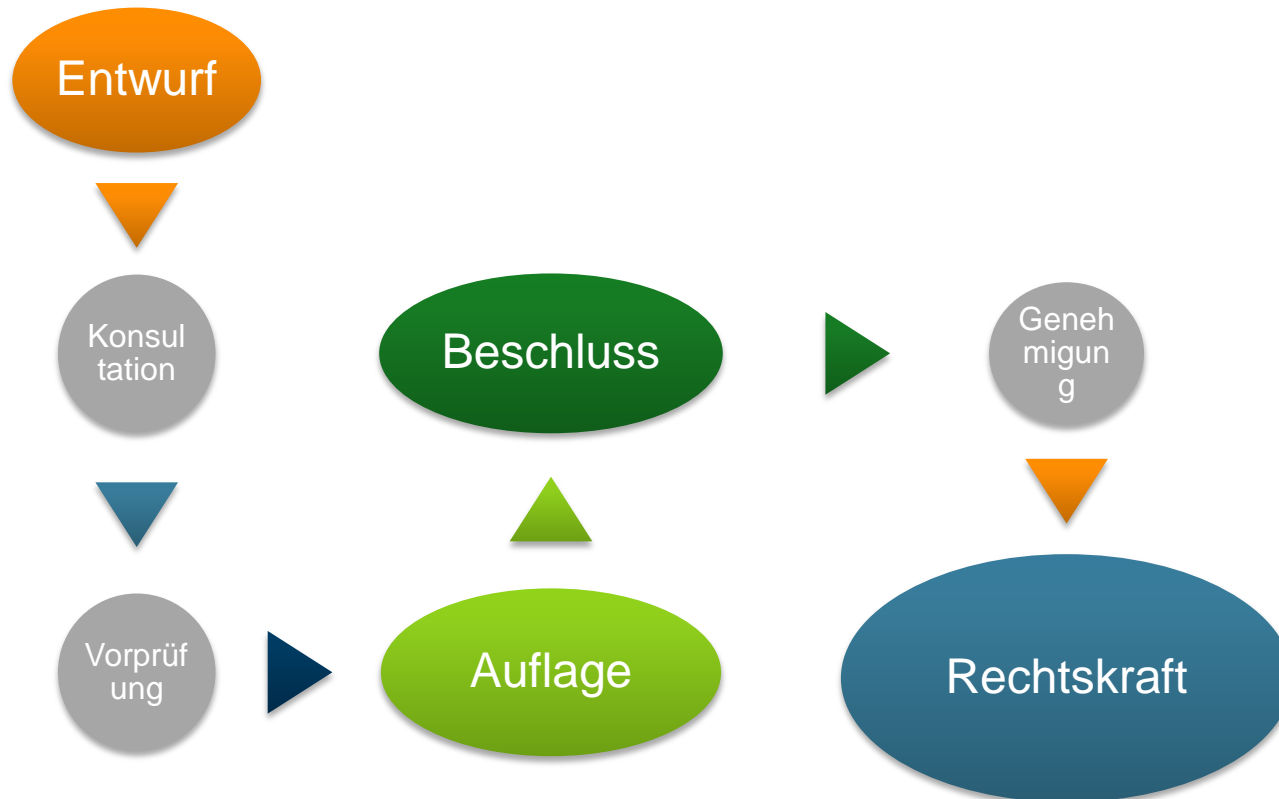
- Dokumente:** A sidebar on the left shows a hierarchical tree structure of documents, including folders for 'Gemeinde' (Basel, Bepbauungspläne, etc.) and 'Kanton'. A filter section at the bottom left allows filtering by 'Alle', 'Archiviert', or 'Aktiv'.
- GEO-LINK:** A section for managing geolinks, currently showing 'Geolink /api/geolinks/96.xml'.
- Entscheid:** A section for decision details, showing 'Föderale Stufe: Gemeinde', 'Gemeinde: Riehen', and 'OEREB: Zonenplan'.
- Pakete:** A section for packages, currently showing 'Riehen - Entscheide (ZP)'.
- Entscheid-Informationen:** A section for decision information, including fields for 'Titel' (ZP Gesamtrevision Riehen - 2017-01-01), 'Instanz' (EWRB), 'Beschluss Nummer', 'ursp. Beschluss (vom)', 'Datum Inkraftsetzung', 'Datum Ausserkraft', 'Entscheidtyp' (Zonenplan), and 'Subtyp'.
- Dokument:** A list of documents, including '2014-11-27_ZP-LESP-Beschluss_EWR.pdf'.
- Anhänge-Inhalt:** A list of attachments, including '2014-11-27_ZP-BeschlussPlan_EWR.pdf', '2016-12-07_ZPR-Genehmigung_RR.pdf', and '2016-12-13_ZPR-Wirksamkeitserklaerung_GdR.pdf'.

At the bottom left, the version number 'Version: 2.5.9' is displayed. At the bottom right, the text 'powered by Sitrox' is visible.

Layerprinzip und Rechtsdokumente



Standardprozesse in der Planung



Standardprozesse in der Nutzungsplanung

