

LEGENDE

Eintrag durch Planverfasser Architektur
 Layer A1XK_PLANKOPF_LEGENDE_PLANRAND

> CAD-Richtlinie 2_3410 Kapitel 2.1, 2.2.3, 2.6
 Bei Nichtbenutzung bitte diesen Bereich ganz löschen (Planrand kürzen)

ARCHITEKTURGRUNDLAGE

Eintrag durch Planverfasser Architektur
 Vor [Weitergabe an Fachplaner](#) Architekturgrundlage auf Layer A1_ARCHITEKTUR_GEBUNDEN

> CAD-Richtlinie 2_3410 Kapitel 2.1

WO FINDE ICH WELCHE INFORMATION?

TABELLE GESAMTANLAGE UND GEBÄUDE

Arealcode:
 Aufbau logik siehe Erklärung im Dokument 0_7700 Richtlinie Bezeichnungen > Kapitel 2.3
[Hier](#) finden Sie die Angaben zum Code (MapBS mit den richtigen Einstellungen). Mit dem Pfeil dort auf die gewünschte Fläche klicken und rechts im Infokasten Liegenschaftsparzelle, die Daten entsprechend übernehmen.

CAF-M-Nummer:
 Ist die Gebäudenummer des S&A, Gebäudemanager (GM). Erstellt und gepflegt wird sie durch das Servicedesk des GM.
 Bitte die korrekte Nummer dort anfragen: servicedesk.GM@bs.ch. Siehe auch Dokument 0_7700 Richtlinie Bezeichnungen > Kapitel 2.4

Gebäude-Buchstaben-Code
 Sind die Trakte, Pavillone, etc. der einzelnen Gebäuden gemeint. Auch diese werden vom Servicedesk GM gepflegt: servicedesk.GM@bs.ch
 Siehe auch Dokument 0_7700 Richtlinie Bezeichnungen > Kapitel 2.5

Gebäudebezeichnung:
 Die korrekte Bezeichnung des Gebäudes ist auch beim Servicedesk GM nachzufragen: servicedesk.GM@bs.ch

Strasse + Hausnummer, PLZ, Ort:
 Die genaue Adresse findet sich auf SwissMaps, bitte diesen [Link](#) (mit den richtigen Einstellungen voreingestellt) benutzen.
 Achtung: Adressen auf Google Maps sind ungenau.

PLANARCHIVIERUNGSCODE:
 Den braucht es ausschliesslich für Revisionspläne Architektur
 Siehe auch Dokument 0_7700 Richtlinie Bezeichnungen > Kapitel 3.2.2. Die letzten sieben Spalten "Sparte" bis "Version" werden dort ausführlich erklärt. Die ersten vier Spalten hier:

Gebäudentyp:
 Diese werden durch die Mitarbeiter des Planarchivs S&A bestimmt.

Strassencode:
 Unsere Strassencode entsprechen nicht der Strassen ID des MapBS. Die aktuelle Liste ist S&A intern (Vademecum: 5_1901 bis 5_1903) abgelegt. Erstellt wird die Liste durch das Tiefbauamt BS, Allmendverwaltung, Abteilung Landerwerb.

Hausnummer:
 Die genaue Adresse findet sich auf SwissMaps, bitte diesen [Link](#) (mit den richtigen Einstellungen voreingestellt) benutzen.
 Achtung: Adressen auf Google Maps sind ungenau.

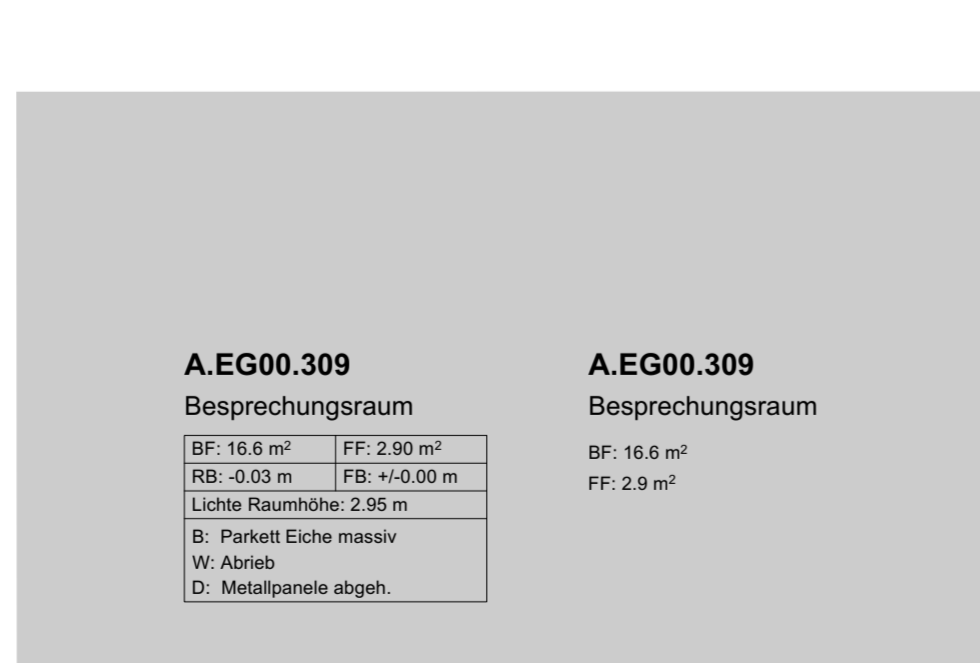
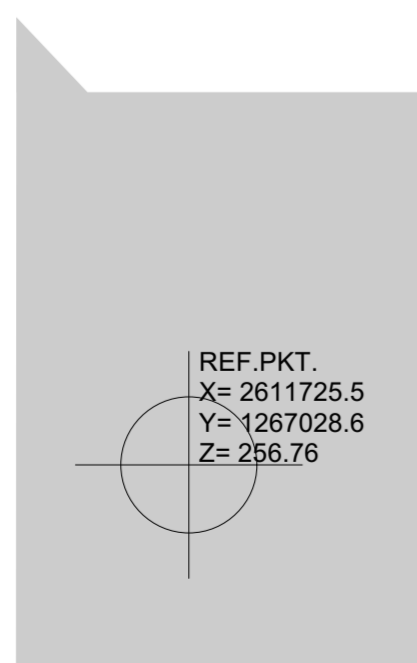
EGID:
 Eidegnösische Gebäudeidentifikation (Eidg. Gebäude ID). Siehe map.geo.bs.ch (Thema > Gebäude, Anlagen > Gebäudeinformationen)

Die Projektleitung S&A hilft gerne beim Ausfüllen der S&A Planköpfe. Sämtliche erwähnten Dokumente sind auf der Homepage des S&A zu finden.

REFERENZPUNKT

Eintrag durch Planverfasser Architektur
 Layer A10_REFERENZ
 Kostenloser Bezug der Koordinaten für Referenzpunkt auf www.geo.bs.ch

> CAD-Richtlinie 2_3410 Kapitel 2.2.1 Referenzpunkt



RAUMSTEMPEL

Eintrag durch Planverfasser Architektur
 Layer A1Z24_RAUMTEXT_SA

Angabe zu korrekten Raumbezeichnung
 > Richtlinie Bezeichnungen RL 0_7700
 Kapitel 2.1 und 3.2.1
 und CAD-Richtlinie 2_3410
 Kapitel 2.7 Rauminformationen

ÜBERSICHTSGRAFIK GESAMTANLAGE UND GEBÄUDE

Eintrag durch Planverfasser Architektur
 Layer A1XK_PLANKOPF_LEGENDE_PLANRAND
 Vektor-Grafik genordet (keine Bilddatei)
 Kostenlose Bezugsquelle Grafikgrundlage finden Sie im [Shop der GEO BS](#)
 Bestimmungen betr. Urheber- und Nutzungsrechte GVA BS sind zu beachten

> CAD-Richtlinie 2_3410 Kapitel 2.2.3

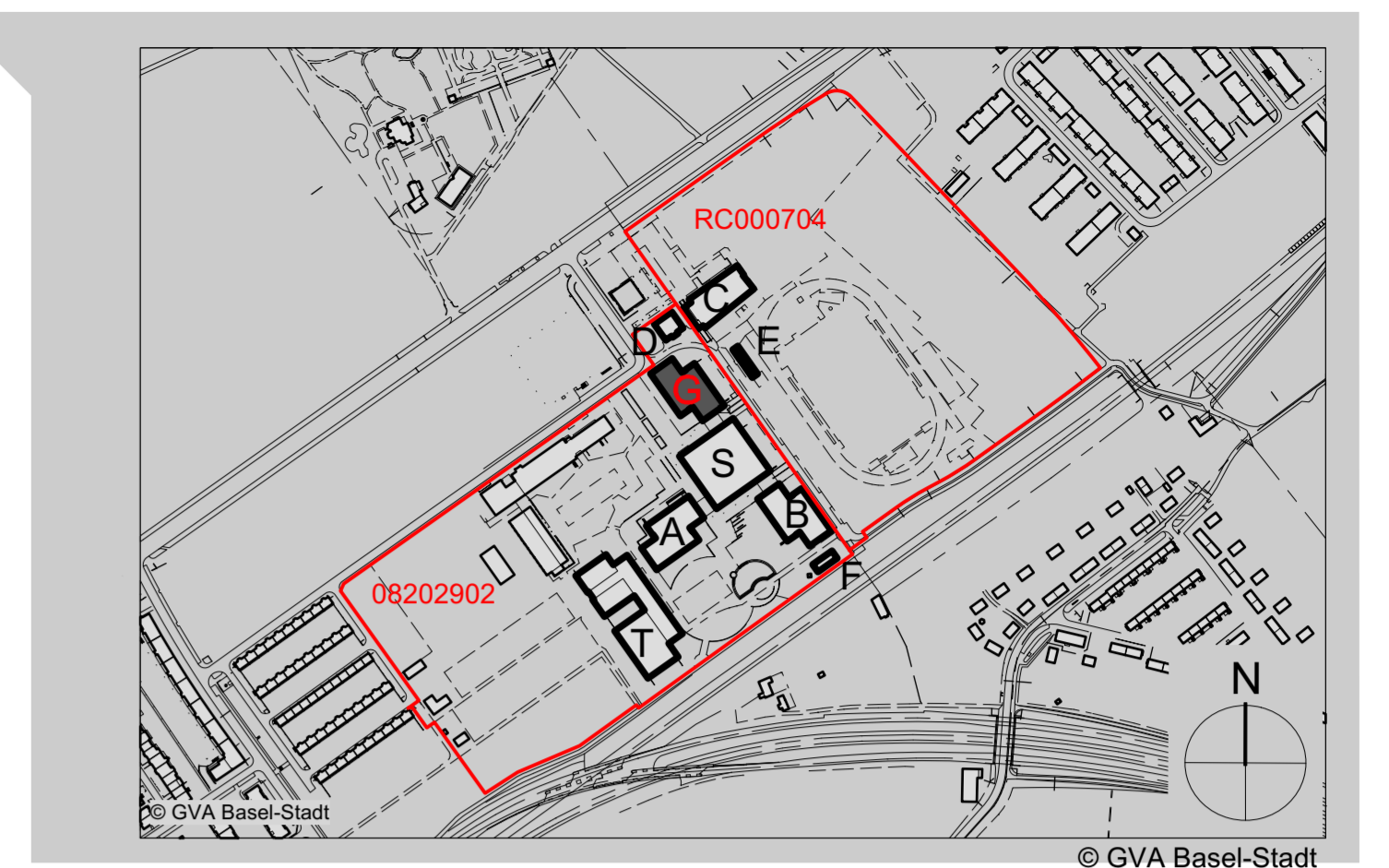


TABELLE GESAMTANLAGE UND GEBÄUDE

Eintrag durch Planverfasser Architektur
 Layer A1XK_PLANKOPF_LEGENDE_PLANRAND
 Angabe der Bezeichnungen durch Projektleitung S&A
 Nicht benutze Zeilen können gelöscht werden

> Richtlinie Bezeichnungen RL 0_7700, Kapitel 2.3 bis 2.5
 > CAD-Richtlinie 2_3410, Kapitel 2.2.3

| Arealcode | CAF-M Nummer | Geb.-Buchst.-Code | Gebäudebezeichnung | Strasse + Hausnummer, PLZ, Ort |
|-----------|--------------|-------------------|--------------------|-----------------------------------|
| 06202902 | 102382 | A | Sekundär | Zu den Drei Linden 80, 4051 Basel |
| 06202902 | 102384 | B | Sekundär | Zu den Drei Linden 80, 4051 Basel |
| RC000704 | 102392 | C | Hauptgebäude | Zu den Drei Linden 82, 4051 Basel |
| 06202902 | 102391 | D | Hauswart | Zu den Drei Linden 82, 4051 Basel |
| RC000704 | 100210 | E | Garderobe | Bäumlihofstrasse 298, 4051 Basel |
| 06202902 | 102386 | F | Gewächshaus | Zu den Drei Linden 80, 4051 Basel |
| 06202902 | 102383 | G | Gymnasium | Zu den Drei Linden 80, 4051 Basel |
| 06202902 | 102381 | S | Spezialtrakt | Zu den Drei Linden 80, 4051 Basel |
| 06202902 | 102385 | T | Turnhalle | Zu den Drei Linden 80, 4051 Basel |

ARCHIVIERUNGSCODE

Eintrag durch Planverfasser Architektur
 Layer A1XK_PLANKOPF_LEGENDE_PLANRAND
 Der Archivierungscode wird ausschliesslich für die zu archivierenden Revisionspläne Architektur benötigt.

> Richtlinie Bezeichnungen RL 0_7700, Kapitel 3.2.2
 > CAD-Richtlinie 2_3410, Kapitel 2.2.3

| Gebäude-Typ | Strassen-code | Haus Nr. / PLZ | EGID | Sparte | Planungs-phase | Planart | Geschoss/Lage | Geschoss-/Struktur Ebene | Nummerierung | Version | File-endung |
|-------------|---------------|----------------|-----------|--------|----------------|---------|---------------|--------------------------|--------------|---------|-------------|
| Sc | 0428 | 061x | 245612968 | A | 0 | G | E | 00 | 01 | A | .PDF |

ÄNDERUNGSNACHWEIS PLANVERFASSER

Eintrag durch Planverfasser Architektur
 Layer A1XK_PLANKOPF_LEGENDE_PLANRAND
 Für Revisionspläne nur Index A - Plan erstellt - eintragen

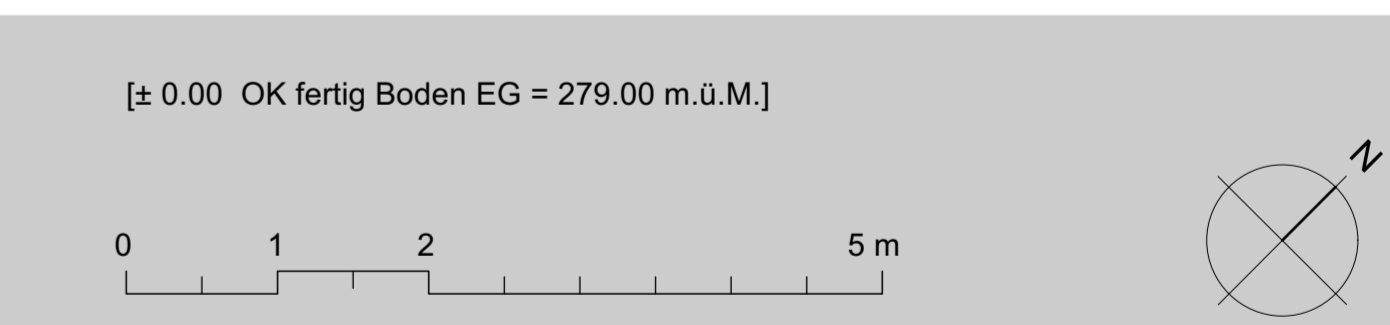
> CAD-Richtlinie 2_3410 Kapitel 2.2.3

| Index | Änderungen / Bemerkungen | Ersteller | Datum | Geprüft | Datum |
|-------|--------------------------|-----------|----------|---------|----------|
| A | Plan erstellt | hma | 30.09.16 | xyz | 30.09.16 |
| B | | | | | |
| C | | | | | |
| D | | | | | |
| E | | | | | |
| F | | | | | |
| G | | | | | |
| H | | | | | |

GRAFISCHER MASSSTAB, BEZUGSKOTE, NORDPFEIL

Eintrag durch Planverfasser Architektur
 Layer A1UH_SONSTIGE_GRAFIK
 Nordpfeil bei allen Grundrissen auf die Hauptgrafik ausgerichtet
 Grafischer Massstab ist dem Zeichnungsmaßstab anzupassen

> CAD-Richtlinie 2_3410 Kapitel 2.2.3



PLANKOPF

Eintrag durch Planverfasser Architektur
 Layer A1XK_PLANKOPF_LEGENDE_PLANRAND
 Angabe ob Plankopf VV, FV oder PK durch Projektleitung S&A
 Angabe Objekt- und Adressbezeichnung durch Projektleitung S&A
 Angabe Plannummer durch Planverfasser Architektur (keine Vorgabe von S&A)
 Angabe Dateibezeichnung gemäss Richtlinie Bezeichnungen 0_7700, Kapitel 3.1

Die jeweilige Planvorlage kann auf der Homepage von Städtebau & Architektur bezogen werden.

> CAD-Richtlinie 2_3410, Kapitel 2.2.3



Kanton Basel-Stadt

| | |
|--|---------------------|
| vertreten durch das Bau- und Verkehrsdepartement des Kantons Basel-Stadt | |
| Städtebau & Architektur | Datum: 01.03.2021 |
| Zu den Drei Linden 80, 4058 Basel Schulanlage Bäumlihof-Drei Linden, Klassentrakt G Gesamtsanierung | Gez: hma |
| Revision | Index: A |
| Grundriss Erdgeschoss | Format: 105 / 60 cm |
| Planverfasser: Hans Muster Architektur AG Baselstrasse 11, 4000 Basel, Telefon 061 000 00 00 | Plan-Nr.: A-01 |
| | Mat.: 1 : 50 |